

Fideicomiso: Fondo para la Gestión Integral de Riesgos de Desastres (FOGIRD)

SUBFUNCIÓN / TIPO DE PROYECTO	UNIDAD DE MEDIDA	METAS				SALDO INICIAL (PESOS) (1)	APORTACIONES Y RENDIMIENTOS (PESOS) (2)	GASTO DEVENGADO (PESOS) (3)	SALDO FINAL (PESOS) 4=(1+2-3)	BENEFICIARIOS																
		PROGRAM. ANUAL	MODIF. ANUAL	ALCANZ. AL PERIODO	% CUMPLIM. MODIF.					MUNICIPIO	LOCALIDAD	MUJER	HOMBRE	PERSONA												
<b>TRANSPORTE</b>																										
<b>TRANSPORTE POR CARRETERA</b>													<b>49 996 858.16</b>	<b>253 842 888.66</b>	<b>165 919 941.03</b>	<b>137 919 805.79</b>										
<b>INGRESOS</b>													<b>49 996 858.16</b>	<b>253 842 888.66</b>		<b>303 839 746.82</b>										
<b>PROYECTOS:</b>																										
<b>Tipo de Aportación: Estatal</b>																										
<b>FIDEICOMISO FONDO PARA LA GESTION INTEGRAL DE RIESGOS DE DESASTRES</b>																										
Aportaciones de recursos	Aportación	1.00	1.00	1.00	100.00	47 680 812.40	252 183 220.10		299 864 032.50	Coabertura Estatal	Coabertura Estatal	2 837 881	2 705 947	5 543 828												
Gestiones de obtención de economías	Gestión	4.00	4.00	4.00	100.00	2 316 045.76	1 659 668.56		3 975 714.32																	
<b>EGRESOS</b>															<b>165 919 941.03</b>	<b>133 944 091.47</b>										
<b>PROYECTOS:</b>																										
<b>Tipo de Aportación: Estatal</b>																										
<b>RECONSTRUCCIÓN DEL CAMINO: SANTA ISABEL – DOMINGO CHANONA, TRAMO: KM 0+000 AL KM 45+000 (T.A.)</b>																										
Reconstrucción de terracerías, obras de drenaje, pavimentos y señalamientos	Kilómetro	180.00	180.00	180.00	100.00	1 773 497.57	0.00	1 184 846.50	588 651.07	Jiquipilas	Tierra y Libertad	22 304	21 570	43 874												
<b>RECONSTRUCCIÓN DEL CAMINO: BACHAJON – SITALA, TRAMO: KM 16+800 AL KM 19+000 (T.A.)</b>																										
Reconstrucción de terracerías, obras de drenaje, pavimentos y señalamientos	Kilómetro	8.80	8.80	8.80	100.00	4 670 862.54	0.00	4 475 282.73	195 579.81	Sitala	Sitala	7 940	7 866	15 806												
<b>LIMAR, TRAMO: KM 0+000 AL KM 86+700; SUBTRAMO: KM 28+000 AL KM 40+000 (T.A.); AFECTADO POR LA PRESENCIA DE LLUVIA SEVERA EL 5 Y 6 DE NOVIEMBRE DE 2020, EN 8 MUNICIPIOS DEL ESTADO DE CHIAPAS</b>																										
Reconstrucción de terracerías, obras de drenaje, pavimentos y señalamientos	Kilómetro	115.60	115.60	115.60	100.00	23 741 559.75	0.00	23 105 554.91	636 004.84	Yajalón	Yajalón	21 596	20 680	42 276												
<b>RECONSTRUCCION DEL CAMINO: CHICOASEN-TECPATAN-MALPASO, TRAMO: KM 0+000 AL KM 98+200; SUBTRAMO: KM 44+300 AL KM 75+000 (T.A.); AFECTADOS POR LA PRESENCIA DE LLUVIA SEVERA AL 05 Y 06 DE NOVIEMBRE DE 2020, EN 8 MUNICIPIOS DEL ESTADO DE CHIAPAS</b>																										
Desmonte, Reconstrucción de cunetas y lavaderos de concreto hidráulico, base hidráulica, carpeta con concreto asfáltico, señalamiento horizontal y vertical.	Kilómetro	122.80	122.80	109.29	89.00	17 494 892.54	0.00	12 512 743.81	4 982 148.73	Tecpatan	Tecpatan	10748	10513	21 261												
<b>REHABILITACION DEL CAMINO: LAS MARGARITAS – NUEVO MOMON – CRUZ DEL ROSARIO – VICENTE GUERRERO – SAN QUINTÍN, TRAMO: KM 0+000 AL KM 124 + 000, SUBTRAMO KM 37 + 150 AL KM 37 + 210, AFECTADO POR LAS LLUVIAS ATÍPICAS PRESENTADAS EN EL MES DE JULIO DEL 2021</b>																										
Reconstrucción de muros de contención, superficie de rodamiento, alcantarillas y retiro de derrumbes.	Kilómetro	6.00	6.00	6.00	100.00	0.00	7 136 236.02	6 960 257.23	175 978.79	Las Margaritas	Nuevo Momón	446	465	911												
<b>RECONSTRUCCIÓN DEL CAMINO E.C. (PALENQUE – OCOSINGO) – ACCESO A INSTALACIONES DE LA "GUARDIA NACIONAL", TRAMO KM 0 + 000 AL KM 0 + 467, AFECTADO POR LA INUNDACIÓN PLUVIAL Y FLUVIAL DEL 05/11/2020 AL 06/11/2020 EN 19 MUNICIPIOS DEL ESTADO DE CHIAPAS</b>																										
Desmonte, construcción de guarniciones y lavaderos con concreto hidráulico, base hidráulica, pavimento con concreto hidráulico y señalamiento horizontal.	Kilómetro	467.00	467.00	467.00	100.00	0.00	3 743 789.05	3 680 335.00	63 454.05	Palenque	Palenque	67 672	65 609	133 281												
<b>800, SOBRE EL CAMINO: (VALDIVIA – EL PALMARCO) – BARRITA DE PAJÓN, CON UNA LONGITUD DE 25 ML, AFECTADO POR EL SISTEMA DE BAJA PRESIÓN, DOS DISTURBIOS TROPICALES EN EL GOLFO DE MEXICO Y LAS ONDAS TROPICALES 27 Y 29, LOS DIAS COMPRENDIDOS DEL 04 AL 11 DE SEPTIEMBRE DE 2021, EN LOS MUNICIPIOS DE ACACOYAGUA, ACAPETAHUA, ANGEL ALBINO CORZO, BOCHIL, CACAHOATAN, CHALCHIHUITAN, EL BOSQUE, ESCUINTLA, HUIXTLA, IXHUATAN, IXTAPANGAJOYA, MAPASTEPEC, MOTOZINTLA, OCOSINGO, PICHUCALCO, PIJUIAPAN, RAYÓN, SIMOJOVEL, SOLOSUCHIAPAS, TAPACHULA, TAPALAPA, TECPATAN, UNIÓN JUAREZ, VENUSTIANO CARRANZA Y VILLA COMALTITLÁN</b>																										
Reconstrucción de subestructura, terracerías (rampas de acceso), pavimentos, obras de drenajes y señalamientos	Lote	5.00	5.00	1.50	30.00	0.00	2 033 603.45	1 122 260.66	911 342.79	Mapastepec	Barrita de Pajon	180	167	347												
<b>RECONSTRUCCIÓN DEL CAMINO: ESCUINTLA – EL TRIUNFO – MANACAL; TRAMO: KM 0 + 000 AL KM 25 + 700 (T.A.)</b>																										
						0.00	3 220 377.35	3 220 377.35	0.00	Escuintla	El Triunfo	464	532	996												

Fideicomiso: Fondo para la Gestión Integral de Riesgos de Desastres (FOGIRD)

SUBFUNCIÓN / TIPO DE PROYECTO	UNIDAD DE MEDIDA	METAS				SALDO INICIAL (PESOS) (1)	APORTACIONES Y RENDIMIENTOS (PESOS) (2)	GASTO DEVENGADO (PESOS) (3)	SALDO FINAL (PESOS) 4=(1+2-3)	BENEFICIARIOS					
		PROGRAM. ANUAL	MODIF. ANUAL	ALCANZ. AL PERIODO	% CUMPLIM. MODIF.					MUNICIPIO	LOCALIDAD	MUJER	HOMBRE	PERSONA	
Desmonte, cunetas de concreto hidráulico FC=150 KG/CM2, alcantarillas tubulares de concreto reforzado de FC=280 KG/CM2, mampostería, construcción de cabezotes y cajas de mampostería, base hidráulica y carpeta de concreto asfáltico	Obra	1.00	1.00	1.00	100.00										
EL CAMINO: (CHALCHIHUITAN A TZACUCUM – LOBOLALTIK (TOJTIC), CON UNA LONGITUD DE 20 ML, AFECTADO POR EL SISTEMA DE BAJA PRESIÓN, DOS DISTURBIOS TROPICALES EN EL GOLFO DE MÉXICO Y LAS ONDAS TROPICALES 27 Y 29, LOS DÍAS COMPRENDIDOS DEL 04 AL 11 DE SEPTIEMBRE DE 2021, EN LOS MUNICIPIOS DE ACACOYAGUA, ACAPETAHUA, ÁNGEL ALBINO CORZO, BOCHIL, CACAHOATÁN, CHALCHIHUITÁN, EL BOSQUE, ESCUINTLA, HUIXTLA, IXHUATÁN, IXTAPANGAJÓYA, MAPASTEPEC, MOTOZINTLA, OCOSINGO, PICHUCALCO, PIJUIAPAN, RAYÓN, SIMOJOVEL, SOLOSUCHIAPA, TAPACHULA, TAPALAPA, TECPATÁN, UNIÓN JUÁREZ, VENUSTIANO CARRANZA Y VILLA COMALITILÁN						0.00	11 693 219.83	7 614 077.06	3 879 142.77	Chalchihuitán	Lobolaltik (Tojtic)	273	274	547	
Reconstrucción de puente vehicular (excavaciones, concreto hidráulico, vigas de acero estructural y formación de terraplenes)	Lote	9.00	9.00	7.70	85.56	0.00	3 361 423.59	1 678 486.08	1 682 937.51	Tecpatán	Zapata	440	444	884	
RECONSTRUCCIÓN DEL PUENTE SOBRE EL CAMINO: E.C. (TECPATÁN – MEZCALAPA)-ZAPATA, DEL KM 0 + 000 AL KM 13 + 000 (T.A.), AFECTADO POR EL SISTEMA DE BAJA PRESIÓN, DOS DISTURBIOS TROPICALES EN EL GOLFO DE MÉXICO Y LAS ONDAS TROPICALES 27 Y 29, LOS DÍAS COMPRENDIDOS DEL 04 AL 11 DE SEPTIEMBRE DE 2021, EN LOS MUNICIPIOS DE ACACOYAGUA, ACAPETAHUA, ÁNGEL ALBINO CORZO, BOCHIL, CACAHOATÁN, CHALCHIHUITÁN, EL BOSQUE, ESCUINTLA, HUIXTLA, IXHUATÁN, IXTAPANGAJÓYA, MAPASTEPEC, MOTOZINTLA, OCOSINGO, PICHUCALCO, PIJUIAPAN, RAYÓN, SIMOJOVEL, SOLOSUCHIAPA, TAPACHULA, TAPALAPA, TECPATÁN, UNIÓN JUÁREZ, VENUSTIANO CARRANZA Y VILLA COMALITILÁN						0.00	2 033 603.45	611 999.50	1 421 603.95	Tecpatán	Casa Blanca	353	381	734	
Reconstrucción de cuerpo de pavimento, muro de gavión, extracción de derrumbes y desazolvé obra de drenaje.	Metro Lineal	105.77	105.77	97.31	92.00	0.00	2 033 603.45	611 999.50	1 421 603.95	Tecpatán	Casa Blanca	353	381	734	
RECONSTRUCCIÓN DEL PUENTE SOBRE EL CAMINO: E.C. (TECPATÁN – CASA BLANCA), AFECTADO POR EL SISTEMA DE BAJA PRESIÓN, DOS DISTURBIOS TROPICALES EN EL GOLFO DE MÉXICO Y LAS ONDAS TROPICALES 27 Y 29, LOS DÍAS COMPRENDIDOS DEL 04 AL 11 DE SEPTIEMBRE DE 2021, EN LOS MUNICIPIOS DE ACACOYAGUA, ACAPETAHUA, ÁNGEL ALBINO CORZO, BOCHIL, CACAHOATÁN, CHALCHIHUITÁN, EL BOSQUE, ESCUINTLA, HUIXTLA, IXHUATÁN, IXTAPANGAJÓYA, MAPASTEPEC, MOTOZINTLA, OCOSINGO, PICHUCALCO, PIJUIAPAN, RAYÓN, SIMOJOVEL, SOLOSUCHIAPA, TAPACHULA, TAPALAPA, TECPATÁN, UNIÓN JUÁREZ, VENUSTIANO CARRANZA Y VILLA COMALITILÁN						0.00	2 542 004.31	762 557.16	1 779 447.15	Acacoyagua	Las Golondrinas	681	742	1 423	
EN EL KM 2 + 100, SOBRE EL CAMINO: E.C. TAJUKO – SÁTELITE MORELIA – LOS CACAOS – LAS GOLONDRINAS – LAGUNAS, CON UNA LONGITUD DE 20 ML, AFECTADO POR EL SISTEMA DE BAJA PRESIÓN, DOS DISTURBIOS TROPICALES EN EL GOLFO DE MÉXICO Y LAS ONDAS TROPICALES 27 Y 29, LOS DÍAS COMPRENDIDOS DEL 04 AL 11 DE SEPTIEMBRE DE 2021, EN LOS MUNICIPIOS DE ACACOYAGUA, ACAPETAHUA, ÁNGEL ALBINO CORZO, BOCHIL, CACAHOATÁN, CHALCHIHUITÁN, EL BOSQUE, ESCUINTLA, HUIXTLA, IXHUATÁN, IXTAPANGAJÓYA, MAPASTEPEC, MOTOZINTLA, OCOSINGO, PICHUCALCO, PIJUIAPAN, RAYÓN, SIMOJOVEL, SOLOSUCHIAPA, TAPACHULA, TAPALAPA, TECPATÁN, UNIÓN JUÁREZ, VENUSTIANO CARRANZA Y VILLA COMALITILÁN	Metro Lineal	150.00	150.00	142.50	95.00	0.00	2 542 004.31	762 557.16	1 779 447.15	Acacoyagua	Las Golondrinas	681	742	1 423	
Reparación de alcantarillas, reconstrucción de dentellones en aleros y cuerpo de estribo	Lote	1.00	1.00	1.00	100.00	0.00	2 033 603.45	1 920 693.60	112 909.85	Tecpatán	Isla Yomono	45	48	93	
EL CAMINO: E.C. (TECPATÁN – MALPASO) – ISLA YOMONO – VICENTE GUERRERO, CON UNA LONGITUD DE 15 ML, AFECTADO POR EL SISTEMA DE BAJA PRESIÓN, DOS DISTURBIOS TROPICALES EN EL GOLFO DE MÉXICO Y LAS ONDAS TROPICALES 27 Y 29, LOS DÍAS COMPRENDIDOS DEL 04 AL 11 DE SEPTIEMBRE DE 2021, EN LOS MUNICIPIOS DE ACACOYAGUA, ACAPETAHUA, ÁNGEL ALBINO CORZO, BOCHIL, CACAHOATÁN, CHALCHIHUITÁN, EL BOSQUE, ESCUINTLA, HUIXTLA, IXHUATÁN, IXTAPANGAJÓYA, MAPASTEPEC, MOTOZINTLA, OCOSINGO, PICHUCALCO, PIJUIAPAN, RAYÓN, SIMOJOVEL, SOLOSUCHIAPA, TAPACHULA, TAPALAPA, TECPATÁN, UNIÓN JUÁREZ, VENUSTIANO CARRANZA Y VILLA COMALITILÁN						0.00	2 033 603.45	1 920 693.60	112 909.85	Tecpatán	Isla Yomono	45	48	93	
Reparación de alcantarillas, estribos y canalización por socavación	Lote	2.00	2.00	2.00	100.00										






Fideicomiso: Fondo para la Gestión Integral de Riesgos de Desastres (FOGIRD)

SUBFUNCIÓN / TIPO DE PROYECTO	UNIDAD DE MEDIDA	METAS				SALDO INICIAL (PESOS) (1)	APORTACIONES Y RENDIMIENTOS (PESOS) (2)	GASTO DEVENGADO (PESOS) (3)	BALDO FINAL (PESOS) 4=(1+2-3)	BENEFICIARIOS				
		PROGRAM. ANUAL	MODIF. ANUAL	ALCANZ. AL PERIODO	% CUMPLIM. MODIF.					MUNICIPIO	LOCALIDAD	MUJER	HOMBRE	PEREGRINA
RECONSTRUCCIÓN DEL PUENTE UBICADO EN EL KM. 6 + 400, SOBRE EL CAMINO: E.C. (TECPATÁN – CASA BLANCA), AFECTADO POR EL SISTEMA DE BAJA PRESIÓN, DOS DISTURBIOS TROPICALES EN EL GOLFO DE MÉXICO Y LAS ONDAS TROPICALES 27 Y 29, LOS DÍAS COMPRENDIDOS DEL 04 AL 11 DE SEPTIEMBRE DE 2021, EN LOS MUNICIPIOS DE ACACOYAGUA, ACAPETAHUA, ÁNGEL ALBINO CORZO, BOCHIL, CACAHOATÁN, CHALCHIHUITÁN, EL BOSQUE, ESCUINTLA, HUXTLA, IXHUATÁN, IXTAPANGAJÓYA, MAPASTEPEC, MOTOZINTLA, OCOSINGO, PICHUCALCO, PIJJIAPAN, RAYÓN, SIMOJOVEL, SOLOSUCHIAPA, TAPACHULA, TAPALAPA, TECPATÁN, UNIÓN JUÁREZ, VENUSTIANO CARRANZA Y VILLA COMALTITLÁN	Lote	1.00	1.00	0.60	60.00	0.00	2 033 603.45	609 999.30	1 423 604.15	Tecpatan	Casa Blanca	353	381	734
Reconstrucción de la superficie de rodamiento de cruce de cauce EL CAMINO: E.C. TECPATÁN – FRANCISCO LEÓN (RIVERA EL VIEJO CARMEN) - SIMBAK, AFECTADO POR EL SISTEMA DE BAJA PRESIÓN, DOS DISTURBIOS TROPICALES EN EL GOLFO DE MÉXICO Y LAS ONDAS TROPICALES 27 Y 29, LOS DÍAS COMPRENDIDOS DEL 04 AL 11 DE SEPTIEMBRE DE 2021, EN LOS MUNICIPIOS DE ACACOYAGUA, ACAPETAHUA, ÁNGEL ALBINO CORZO, BOCHIL, CACAHOATÁN, CHALCHIHUITÁN, EL BOSQUE, ESCUINTLA, HUXTLA, IXHUATÁN, IXTAPANGAJÓYA, MAPASTEPEC, MOTOZINTLA, OCOSINGO, PICHUCALCO, PIJJIAPAN, RAYÓN, SIMOJOVEL, SOLOSUCHIAPA, TAPACHULA, TAPALAPA, TECPATÁN, UNIÓN JUÁREZ, VENUSTIANO CARRANZA Y VILLA COMALTITLÁN	Lote	1.00	1.00	1.00	100.00	0.00	2 033 603.45	1 540 868.04	492 735.41	Tecpatan	Simbak	37	44	81
Reconstrucción de la superficie de rodamiento de cruce de cauce EL CAMINO: E.C. TECPATÁN – FRANCISCO LEÓN (RIVERA EL VIEJO CARMEN) - SIMBAK, AFECTADO POR EL SISTEMA DE BAJA PRESIÓN, DOS DISTURBIOS TROPICALES EN EL GOLFO DE MÉXICO Y LAS ONDAS TROPICALES 27 Y 29, LOS DÍAS COMPRENDIDOS DEL 04 AL 11 DE SEPTIEMBRE DE 2021, EN LOS MUNICIPIOS DE ACACOYAGUA, ACAPETAHUA, ÁNGEL ALBINO CORZO, BOCHIL, CACAHOATÁN, CHALCHIHUITÁN, EL BOSQUE, ESCUINTLA, HUXTLA, IXHUATÁN, IXTAPANGAJÓYA, MAPASTEPEC, MOTOZINTLA, OCOSINGO, PICHUCALCO, PIJJIAPAN, RAYÓN, SIMOJOVEL, SOLOSUCHIAPA, TAPACHULA, TAPALAPA, TECPATÁN, UNIÓN JUÁREZ, VENUSTIANO CARRANZA Y VILLA COMALTITLÁN	Lote	1.00	1.00	1.00	100.00	0.00	2 041 742.29	2 037 445.15	4 297.14	Mapastepec	José Pantaleón Domínguez	441	497	938
Reconstrucción y desazolve de alcantarillas y muros de contención EL CAMINO: E.C. TECPATÁN – FRANCISCO LEÓN (RIVERA EL VIEJO CARMEN) - SIMBAK, AFECTADO POR EL SISTEMA DE BAJA PRESIÓN, DOS DISTURBIOS TROPICALES EN EL GOLFO DE MÉXICO Y LAS ONDAS TROPICALES 27 Y 29, LOS DÍAS COMPRENDIDOS DEL 04 AL 11 DE SEPTIEMBRE DE 2021, EN LOS MUNICIPIOS DE ACACOYAGUA, ACAPETAHUA, ÁNGEL ALBINO CORZO, BOCHIL, CACAHOATÁN, CHALCHIHUITÁN, EL BOSQUE, ESCUINTLA, HUXTLA, IXHUATÁN, IXTAPANGAJÓYA, MAPASTEPEC, MOTOZINTLA, OCOSINGO, PICHUCALCO, PIJJIAPAN, RAYÓN, SIMOJOVEL, SOLOSUCHIAPA, TAPACHULA, TAPALAPA, TECPATÁN, UNIÓN JUÁREZ, VENUSTIANO CARRANZA Y VILLA COMALTITLÁN	Obra	1.00	1.00	1.00	100.00	0.00	8 393 865.55	5 711 282.88	2 682 582.67	Chalchihuitán	Tzununil	747	913	1 660
Reconstrucción del camino, muros de contención, obras de drenaje y reubicación el trazo del camino EL CAMINO: E.C. TECPATÁN – FRANCISCO LEÓN (RIVERA EL VIEJO CARMEN) - SIMBAK, AFECTADO POR EL SISTEMA DE BAJA PRESIÓN, DOS DISTURBIOS TROPICALES EN EL GOLFO DE MÉXICO Y LAS ONDAS TROPICALES 27 Y 29, LOS DÍAS COMPRENDIDOS DEL 04 AL 11 DE SEPTIEMBRE DE 2021, EN LOS MUNICIPIOS DE ACACOYAGUA, ACAPETAHUA, ÁNGEL ALBINO CORZO, BOCHIL, CACAHOATÁN, CHALCHIHUITÁN, EL BOSQUE, ESCUINTLA, HUXTLA, IXHUATÁN, IXTAPANGAJÓYA, MAPASTEPEC, MOTOZINTLA, OCOSINGO, PICHUCALCO, PIJJIAPAN, RAYÓN, SIMOJOVEL, SOLOSUCHIAPA, TAPACHULA, TAPALAPA, TECPATÁN, UNIÓN JUÁREZ, VENUSTIANO CARRANZA Y VILLA COMALTITLÁN	Obra	1.00	1.00	0.85	85.00	0.00	3 821 944.38	2 745 019.83	1 076 924.55	Ixhuatán	San Miguel	173	237	410
Reconstrucción de muros de contención, obras de drenaje y superficie de rodamiento EL CAMINO: E.C. TECPATÁN – FRANCISCO LEÓN (RIVERA EL VIEJO CARMEN) - SIMBAK, AFECTADO POR EL SISTEMA DE BAJA PRESIÓN, DOS DISTURBIOS TROPICALES EN EL GOLFO DE MÉXICO Y LAS ONDAS TROPICALES 27 Y 29, LOS DÍAS COMPRENDIDOS DEL 04 AL 11 DE SEPTIEMBRE DE 2021, EN LOS MUNICIPIOS DE ACACOYAGUA, ACAPETAHUA, ÁNGEL ALBINO CORZO, BOCHIL, CACAHOATÁN, CHALCHIHUITÁN, EL BOSQUE, ESCUINTLA, HUXTLA, IXHUATÁN, IXTAPANGAJÓYA, MAPASTEPEC, MOTOZINTLA, OCOSINGO, PICHUCALCO, PIJJIAPAN, RAYÓN, SIMOJOVEL, SOLOSUCHIAPA, TAPACHULA, TAPALAPA, TECPATÁN, UNIÓN JUÁREZ, VENUSTIANO CARRANZA Y VILLA COMALTITLÁN	Obra	1.00	1.00	0.93	93.00	0.00	5 441 184.81	2 523 327.60	2 917 857.21	Ixhuatán	Santa Anita	285	284	569

4

Fideicomiso: Fondo para la Gestión Integral de Riesgos de Desastres (FOGIRD)

SUBFUNCIÓN / TIPO DE PROYECTO	UNIDAD DE MEDIDA	METAS				SALDO INICIAL (PESOS) (1)	APORTACIONES Y RENDIMIENTOS (PESOS) (2)	GASTO DEVENGADO (PESOS) (3)	SALDO FINAL (PESOS) 4=(1+2-3)	BENEFICIARIOS				
		PROGRAM. ANUAL	MODIF. ANUAL	ALCANZ. AL PERIODO	% CUMPLI/ MODIF.					MUNICIPIO	LOCALIDAD	MUJER	HOMBRE	PERSONA
Reconstrucción de cuerpo de pavimento, muro de gavion, desazolve de obras de drenaje y extracción de derrumbes RECONSTRUCCION DEL CAMINO: CAMPO LA GRANJA – REVOLUCION CARDENISTA, TRAMO: DEL KM 0 + 000 AL KM 12 + 500 (T.A.), AFECTADO POR EL SISTEMA DE BAJA PRESIÓN, DOS DISTURBIOS TROPICALES EN EL GOLFO DE MÉXICO Y LAS ONDAS TROPICALES 27 Y 29, LOS DÍAS COMPRENDIDOS DEL 04 AL 11 DE SEPTIEMBRE DE 2021, EN LOS MUNICIPIOS DE ACACOYAGUA, ACAPETAHUA, ÁNGEL ALBINO CORZO, BOCHIL, CACAHOATÁN, CHALCHIHUITÁN, EL BOSQUE, ESCUINTLA, HUIXTLA, IXHUATÁN, IXTAPANGAJOYA, MAPASTEPEC, MOTOZINTLA, OCOSINGO, PICHUCALCO, PIJUIAPAN, RAYÓN, SIMOJOVEL, SOLOSUCHIAPA, TAPACHULA, TAPALAPA, TECPATÁN, UNIÓN JUÁREZ, VENUSTIANO CARRANZA Y VILLA COMALTITLÁN	Obra	1.00	1.00	0.78	78.00	0.00	7 658 627.33	3 101 154.68	4 557 472.65	Simojovel	Revolución Cardenista	732	768	1 500
Bonificación y revestimiento de camino, huellas de concreto, extracción de derrumbes, muros de contención y desazolve de obras de drenaje + 200; SIMOJOVEL – SAN ANDRES DURAZNAL (SEGUNDA ETAPA), AFECTADO POR EL SISTEMA DE BAJA PRESIÓN, DOS DISTURBIOS TROPICALES EN EL GOLFO DE MÉXICO Y LAS ONDAS TROPICALES 27 Y 29, LOS DÍAS COMPRENDIDOS DEL 04 AL 11 DE SEPTIEMBRE DE 2021, EN LOS MUNICIPIOS DE ACACOYAGUA, ACAPETAHUA, ÁNGEL ALBINO CORZO, BOCHIL, CACAHOATÁN, CHALCHIHUITÁN, EL BOSQUE, ESCUINTLA, HUIXTLA, IXHUATÁN, IXTAPANGAJOYA, MAPASTEPEC, MOTOZINTLA, OCOSINGO, PICHUCALCO, PIJUIAPAN, RAYÓN, SIMOJOVEL, SOLOSUCHIAPA, TAPACHULA, TAPALAPA, TECPATÁN, UNIÓN JUÁREZ, VENUSTIANO CARRANZA Y VILLA COMALTITLÁN	Obra	1.00	1.00	0.50	50.00	0.00	30 176 476.00	9 052 199.48	21 124 276.52	Simojovel	Varías	732	768	1500
Rehabilitación de falla de 140 ml RELUJOS TRIVIALES DEL PUENTE PARADISO, UBICADO EN EL KM. 8 + 800, SOBRE EL CAMINO E.C. (ARRIAGA – TAPACHULA) PUENTE SAN NICOLAS – NUEVA LIBERTAD PROGRESO CON UNA LONGITUD DE 25 ML, AFECTADO POR EL SISTEMA DE BAJA PRESIÓN, DOS DISTURBIOS TROPICALES EN EL GOLFO DE MÉXICO Y LAS ONDAS TROPICALES 27 Y 29, LOS DÍAS COMPRENDIDOS DEL 04 AL 11 DE SEPTIEMBRE DE 2021, EN LOS MUNICIPIOS DE ACACOYAGUA, ACAPETAHUA, ÁNGEL ALBINO CORZO, BOCHIL, CACAHOATÁN, CHALCHIHUITÁN, EL BOSQUE, ESCUINTLA, HUIXTLA, IXHUATÁN, IXTAPANGAJOYA, MAPASTEPEC, MOTOZINTLA, OCOSINGO, PICHUCALCO, PIJUIAPAN, RAYÓN, SIMOJOVEL, SOLOSUCHIAPA, TAPACHULA, TAPALAPA, TECPATÁN, UNIÓN JUÁREZ, VENUSTIANO	Obra	1.00	1.00	0.49	49.00	0.00	12 342 485.72	0.00	12 342 485.72	Mapastepec	General Nicolas Bravo	0	0	0
Reconstrucción del puente vehicular EL CAMINO: VICENTE GUERRERO – FRACCIÓN UNIDAD UNO (PIEDRA BLANCA), CON UNA LONGITUD DE 15 ML, AFECTADO POR EL SISTEMA DE BAJA PRESIÓN, DOS DISTURBIOS TROPICALES EN EL GOLFO DE MÉXICO Y LAS ONDAS TROPICALES 27 Y 29, LOS DÍAS COMPRENDIDOS DEL 04 AL 11 DE SEPTIEMBRE DE 2021, EN LOS MUNICIPIOS DE ACACOYAGUA, ACAPETAHUA, ÁNGEL ALBINO CORZO, BOCHIL, CACAHOATÁN, CHALCHIHUITÁN, EL BOSQUE, ESCUINTLA, HUIXTLA, IXHUATÁN, IXTAPANGAJOYA, MAPASTEPEC, MOTOZINTLA, OCOSINGO, PICHUCALCO, PIJUIAPAN, RAYÓN, SIMOJOVEL, SOLOSUCHIAPA, TAPACHULA, TAPALAPA, TECPATÁN, UNIÓN JUÁREZ, VENUSTIANO CARRANZA Y VILLA COMALTITLÁN	Obra	1.00	1.00	0.00	0.00	0.00	11 162 859.17	3 245 069.91	7 917 789.26	Villa Comaltitlán	Varías	167	194	361
Reconstrucción del puente vehicular EL CAMINO: BARRIO NUEVO – YOCHICALCO CON UNA LONGITUD DE 15 ML, AFECTADO POR EL SISTEMA DE BAJA PRESIÓN, DOS DISTURBIOS TROPICALES EN EL GOLFO DE MÉXICO Y LAS ONDAS TROPICALES 27 Y 29, LOS DÍAS COMPRENDIDOS DEL 04 AL 11 DE SEPTIEMBRE DE 2021, EN LOS MUNICIPIOS DE ACACOYAGUA, ACAPETAHUA, ÁNGEL ALBINO CORZO, BOCHIL, CACAHOATÁN, CHALCHIHUITÁN, EL BOSQUE, ESCUINTLA, HUIXTLA, IXHUATÁN, IXTAPANGAJOYA, MAPASTEPEC, MOTOZINTLA, OCOSINGO, PICHUCALCO, PIJUIAPAN, RAYÓN, SIMOJOVEL, SOLOSUCHIAPA, TAPACHULA, TAPALAPA, TECPATÁN, UNIÓN JUÁREZ, VENUSTIANO	Obra	1.00	1.00	0.70	70.00	0.00	12 087 444.95	3 475 774.29	8 611 670.66	Villa Comaltitlán	Varías	330	313	643
Reconstrucción del puente vehicular	Obra	1.00	1.00	0.31	31.00									








Fideicomiso: Fondo para la Gestión Integral de Riesgos de Desastres (FOGIRD)

SUBFUNCIÓN / TIPO DE PROYECTO PROYECTOS / METAS (CONCEPTOS)	UNIDAD DE MEDIDA	METAS				BALDO INICIAL (PESOS) (1)	APORTACIONES Y RENDIMIENTOS (PESOS) (2)	GASTO DEVENGADO (PESOS) (3)	BALDO FINAL (PESOS) 4=(1+2-3)	BENEFICIARIOS				
		PROGRAM. ANUAL	MODIF. ANUAL	ALCANZ. AL PERIODO	% DUMPLIM/ MODIF.					MUNICIPIO	LOCALIDAD	MUJER	HOMBRE	PERSONA
RECONSTRUCCIÓN DEL PUENTE SAN SIMON UBICADO EN EL KM 6 + 800, SOBRE EL CAMINO: AGUA FRÍA – AL TRÉBOL, CON UNA LONGITUD DE 20 ML., AFECTADO POR LOS DAÑOS OCASIONADOS POR LA OCURRENCIA DE UN SISTEMA DE BAJA PRESIÓN, DOS DISTURBIOS TROPICALES EN EL GOLFO DE MÉXICO Y LAS ONDAS TROPICALES 27 Y 29, LOS DÍAS COMPRENDIDOS DEL 04 AL 11 DE SEPTIEMBRE DE 2021, EN LOS MUNICIPIOS DE ACACOYAGUA, ACAPETAHUA, ÁNGEL ALBINO CORZO, BOCHIL, CACAHOATÁN, CHALCHIHUITÁN, EL BOSQUE, ESCUINTLA, HUIXTLA, IXHUATÁN, IXTAPANGAJOYA, MAPASTEPEC, MOTOZINTLA, OCOSINGO, PICHUCALCO, PIJIJAPAN, RAYÓN, SIMOJOVEL, SOLOSUCHIAPA, TAPACHULA, TAPALAPA, TECPATÁN, UNIÓN JUÁREZ, VENUSTIANO	Obra	1.00	1.00	1.00	100.00	0.00	2 033 603.45	611 890.00	1 421 713.45	Villa Comaltitlán	Varias	162	171	333
Reparación de accesos, estribó por socavación, canalización y parapetos														
400, SOBRE EL CAMINO: AGUA FRÍA – AL TRÉBOL, CON UNA LONGITUD DE 15 ML., AFECTADO POR LOS DAÑOS OCASIONADOS POR LA OCURRENCIA DE UN SISTEMA DE BAJA PRESIÓN, DOS DISTURBIOS TROPICALES EN EL GOLFO DE MÉXICO Y LAS ONDAS TROPICALES 27 Y 29, LOS DÍAS COMPRENDIDOS DEL 04 AL 11 DE SEPTIEMBRE DE 2021, EN LOS MUNICIPIOS DE ACACOYAGUA, ACAPETAHUA, ÁNGEL ALBINO CORZO, BOCHIL, CACAHOATÁN, CHALCHIHUITÁN, EL BOSQUE, ESCUINTLA, HUIXTLA, IXHUATÁN, IXTAPANGAJOYA, MAPASTEPEC, MOTOZINTLA, OCOSINGO, PICHUCALCO, PIJIJAPAN, RAYÓN, SIMOJOVEL, SOLOSUCHIAPA, TAPACHULA, TAPALAPA, TECPATÁN, UNIÓN JUÁREZ, VENUSTIANO	Obra	1.00	1.00	1.00	100.00	0.00	2 542 004.31	1 382 367.18	1 159 637.13	Villa Comaltitlán	Varias	50	50	100
Reparación de accesos, estribó por socavación, canalización y parapetos														
MAYO) – NUEVA REFORMA, DEL KM 0 + 000 AL KM 2 + 600 T.A., AFECTADO POR LOS DAÑOS OCASIONADOS POR LA OCURRENCIA DE UN SISTEMA DE BAJA PRESIÓN, DOS DISTURBIOS TROPICALES EN EL GOLFO DE MÉXICO Y LAS ONDAS TROPICALES 27 Y 29, LOS DÍAS COMPRENDIDOS DEL 04 AL 11 DE SEPTIEMBRE DE 2021, EN LOS MUNICIPIOS DE ACACOYAGUA, ACAPETAHUA, ÁNGEL ALBINO CORZO, BOCHIL, CACAHOATÁN, CHALCHIHUITÁN, EL BOSQUE, ESCUINTLA, HUIXTLA, IXHUATÁN, IXTAPANGAJOYA, MAPASTEPEC, MOTOZINTLA, OCOSINGO, PICHUCALCO, PIJIJAPAN, RAYÓN, SIMOJOVEL, SOLOSUCHIAPA, TAPACHULA, TAPALAPA, TECPATÁN, UNIÓN JUÁREZ, VENUSTIANO CARRANZA Y VILLA COMALTITLÁN	Obra	1.00	1.00	1.00	100.00	0.00	1 059 875.90	841 219.73	218 656.17	Mapastepec	Nueva Reforma	12	12	24
Reconstrucción de la superficie de rodamiento, desazolve de alcantarillas														
CHIAPANECA, DEL KM 0 + 000 AL KM 4 + 700 T.A., AFECTADO POR LOS DAÑOS OCASIONADOS POR LA OCURRENCIA DE UN SISTEMA DE BAJA PRESIÓN, DOS DISTURBIOS TROPICALES EN EL GOLFO DE MÉXICO Y LAS ONDAS TROPICALES 27 Y 29, LOS DÍAS COMPRENDIDOS DEL 04 AL 11 DE SEPTIEMBRE DE 2021, EN LOS MUNICIPIOS DE ACACOYAGUA, ACAPETAHUA, ÁNGEL ALBINO CORZO, BOCHIL, CACAHOATÁN, CHALCHIHUITÁN, EL BOSQUE, ESCUINTLA, HUIXTLA, IXHUATÁN, IXTAPANGAJOYA, MAPASTEPEC, MOTOZINTLA, OCOSINGO, PICHUCALCO, PIJIJAPAN, RAYÓN, SIMOJOVEL, SOLOSUCHIAPA, TAPACHULA, TAPALAPA, TECPATÁN, UNIÓN JUÁREZ, VENUSTIANO CARRANZA Y VILLA COMALTITLÁN.	Obra	1.00	1.00	1.00	100.00	0.00	1 623 860.50	1 415 395.51	208 464.99	Mapastepec	Unión Chiapaneca	60	56	116
Reconstrucción de la superficie de rodamiento, retiro de derrumbes y desazolve de alcantarillas														
BONITA, DEL KM 0 + 000 AL KM 5 + 000 T.A., AFECTADO POR LOS DAÑOS OCASIONADOS POR LA OCURRENCIA DE UN SISTEMA DE BAJA PRESIÓN, DOS DISTURBIOS TROPICALES EN EL GOLFO DE MÉXICO Y LAS ONDAS TROPICALES 27 Y 29, LOS DÍAS COMPRENDIDOS DEL 04 AL 11 DE SEPTIEMBRE DE 2021, EN LOS MUNICIPIOS DE ACACOYAGUA, ACAPETAHUA, ÁNGEL ALBINO CORZO, BOCHIL, CACAHOATÁN, CHALCHIHUITÁN, EL BOSQUE, ESCUINTLA, HUIXTLA, IXHUATÁN, IXTAPANGAJOYA, MAPASTEPEC, MOTOZINTLA, OCOSINGO, PICHUCALCO, PIJIJAPAN, RAYÓN, SIMOJOVEL, SOLOSUCHIAPA, TAPACHULA, TAPALAPA, TECPATÁN, UNIÓN JUÁREZ, VENUSTIANO CARRANZA Y VILLA COMALTITLÁN.	Obra	1.00	1.00	1.00	100.00	0.00	1 767 168.29	1 761 457.59	5 710.70	Mapastepec	Loma Bonita	21	29	50
Reconstrucción de la superficie de rodamiento, retiro de derrumbes y desazolve de alcantarillas														



Fideicomiso: Fondo para la Gestión Integral de Riesgos de Desastres (FOGIRD)

Página 7 de 10

SUBFUNCIÓN / TIPO DE PROYECTO	UNIDAD DE MEDIDA	METAS				SALDO INICIAL (PESOS) (1)	APORTACIONES Y RENDIMIENTOS (PESOS) (2)	GASTO DEVENGADO (PESOS) (3)	SALDO FINAL (PESOS) 4=(1+2-3)	BENEFICIARIOS				
		PROGRAM. ANUAL	MODIF. ANUAL	ALCANZ. AL PERIODO	% CUMPLIM/ MODIF.					MUNICIPIO	LOCALIDAD	MUJER	HOMBRE	PERSONA
RANCHERÍA EL CAYUCO, TRAMO: KM 0 + 000 AL KM 3 + 000 T.A., AFECTADO POR LOS DAÑOS OCASIONADOS POR LA OCURRENCIA DE UN SISTEMA DE BAJA PRESIÓN, DOS DISTURBIOS TROPICALES EN EL GOLFO DE MÉXICO Y LAS ONDAS TROPICALES 27 Y 29, LOS DÍAS COMPRENDIDOS DEL 04 AL 11 DE SEPTIEMBRE DE 2021, EN LOS MUNICIPIOS DE ACACOYAGUA, ACAPETAHUA, ÁNGEL ALBINO CORZO, BOCHIL, CACAHOATÁN, CHALCHIHUITÁN, EL BOSQUE, ESCUINTLA, HUIXTLA, IXHUATÁN, IXTAPANGAJÓYA, MAPASTEPEC, MOTOZINTLA, OCOSINGO, PICHUCALCO, PIJJIAPAN, RAYÓN, SIMOJOVEL, SOLOSUCHIAPA, TAPACHULA, TAPALAPA, TECPATÁN, UNIÓN JUÁREZ, VENUSTIANO CARRANZA Y VILLA COMALTITLÁN Retiro de derrumbes, reconstrucción de superficies de rodamiento, desazolve de cunetas y alcantarillas	Obra	1.00	1.00	1.00	100.00	0.00	2 169 179.56	2 161 959.07	7 220.49	Villa Comaltitlán	Varias	254	233	487
RECONSTRUCCION DEL CAMINO: UNIDAD PUEBLO MARGARITAS - TERESA, DEL KM 0 + 000 AL KM 3 + 000 T.A., AFECTADO POR LOS DAÑOS OCASIONADOS POR LA OCURRENCIA DE UN SISTEMA DE BAJA PRESIÓN, DOS DISTURBIOS TROPICALES EN EL GOLFO DE MÉXICO Y LAS ONDAS TROPICALES 27 Y 29, LOS DÍAS COMPRENDIDOS DEL 04 AL 11 DE SEPTIEMBRE DE 2021, EN LOS MUNICIPIOS DE ACACOYAGUA, ACAPETAHUA, ÁNGEL ALBINO CORZO, BOCHIL, CACAHOATÁN, CHALCHIHUITÁN, EL BOSQUE, ESCUINTLA, HUIXTLA, IXHUATÁN, IXTAPANGAJÓYA, MAPASTEPEC, MOTOZINTLA, OCOSINGO, PICHUCALCO, PIJJIAPAN, RAYÓN, SIMOJOVEL, SOLOSUCHIAPA, TAPACHULA, TAPALAPA, TECPATÁN, UNIÓN JUÁREZ, VENUSTIANO CARRANZA Y VILLA COMALTITLÁN Reconstrucción de la superficie de rodamiento y reconstrucción de vados	Obra	1.00	1.00	1.00	100.00	0.00	2 596 455.86	2 090 271.95	506 183.91	Unión Juárez	Canton Santa Teresa	50	50	100
MIRAMAR - EL VERGEL, DEL KM 0 + 000 AL KM 11 + 000 T.A., AFECTADO POR LOS DAÑOS OCASIONADOS POR LA OCURRENCIA DE UN SISTEMA DE BAJA PRESIÓN, DOS DISTURBIOS TROPICALES EN EL GOLFO DE MÉXICO Y LAS ONDAS TROPICALES 27 Y 29, LOS DÍAS COMPRENDIDOS DEL 04 AL 11 DE SEPTIEMBRE DE 2021, EN LOS MUNICIPIOS DE ACACOYAGUA, ACAPETAHUA, ÁNGEL ALBINO CORZO, BOCHIL, CACAHOATÁN, CHALCHIHUITÁN, EL BOSQUE, ESCUINTLA, HUIXTLA, IXHUATÁN, IXTAPANGAJÓYA, MAPASTEPEC, MOTOZINTLA, OCOSINGO, PICHUCALCO, PIJJIAPAN, RAYÓN, SIMOJOVEL, SOLOSUCHIAPA, TAPACHULA, TAPALAPA, TECPATÁN, UNIÓN JUÁREZ, VENUSTIANO CARRANZA Y VILLA COMALTITLÁN Reconstrucción de la superficie de rodamiento, muros de contención, alcantarillas, retiro de derrumbes y desazolve de cunetas	Obra	1.00	1.00	1.00	100.00	0.00	3 457 125.86	3 380 336.94	76 788.92	Pijjiapan	Plan de Ayala	416	380	796
RECONSTRUCCION DEL CAMINO: UNIDAD PUEBLO MARGARITAS - PLAN DE AYALA, DEL KM 0 + 000 AL KM 14 + 500 T.A., AFECTADO POR LOS DAÑOS OCASIONADOS POR LA OCURRENCIA DE UN SISTEMA DE BAJA PRESIÓN, DOS DISTURBIOS TROPICALES EN EL GOLFO DE MÉXICO Y LAS ONDAS TROPICALES 27 Y 29, LOS DÍAS COMPRENDIDOS DEL 04 AL 11 DE SEPTIEMBRE DE 2021, EN LOS MUNICIPIOS DE ACACOYAGUA, ACAPETAHUA, ÁNGEL ALBINO CORZO, BOCHIL, CACAHOATÁN, CHALCHIHUITÁN, EL BOSQUE, ESCUINTLA, HUIXTLA, IXHUATÁN, IXTAPANGAJÓYA, MAPASTEPEC, MOTOZINTLA, OCOSINGO, PICHUCALCO, PIJJIAPAN, RAYÓN, SIMOJOVEL, SOLOSUCHIAPA, TAPACHULA, TAPALAPA, TECPATÁN, UNIÓN JUÁREZ, VENUSTIANO CARRANZA Y VILLA COMALTITLÁN Reconstrucción de la superficie de rodamiento, muros de contención, retiro de derrumbes, desazolve de cunetas y alcantarillas	Obra	1.00	1.00	1.00	100.00	0.00	4 190 420.94	2 311 159.25	1 879 261.69	Pijjiapan	Plan de Ayala	364	388	752
RECONSTRUCCION DEL CAMINO: UNIDAD PUEBLO MARGARITAS - CHICHUHITE, DEL KM 0 + 000 AL KM. 7 + 000 T.A., AFECTADO POR EL SISTEMA DE BAJA PRESIÓN, DOS DISTURBIOS TROPICALES EN EL GOLFO DE MÉXICO Y LAS ONDAS TROPICALES 27 Y 29, LOS DÍAS COMPRENDIDOS DEL 04 AL 11 DE SEPTIEMBRE DE 2021, EN LOS MUNICIPIOS DE ACACOYAGUA, ACAPETAHUA, ÁNGEL ALBINO CORZO, BOCHIL, CACAHOATÁN, CHALCHIHUITÁN, EL BOSQUE, ESCUINTLA, HUIXTLA, IXHUATÁN, IXTAPANGAJÓYA, MAPASTEPEC, MOTOZINTLA, OCOSINGO, PICHUCALCO, PIJJIAPAN, RAYÓN, SIMOJOVEL, SOLOSUCHIAPA, TAPACHULA, TAPALAPA, TECPATÁN, UNIÓN JUÁREZ, VENUSTIANO CARRANZA Y VILLA COMALTITLÁN Reconstrucción de la superficie de rodamiento, muros de contención, retiro de derrumbes y desazolve de alcantarillas	Obra	1.00	1.00	1.00	100.00	0.00	4 855 726.02	3 862 212.89	993 513.13	Unión Juárez	Chiquihuite	195	209	404




Fideicomiso: Fondo para la Gestión Integral de Riesgos de Desastres (FOGIRD)

SUBFUNCIÓN / TIPO DE PROYECTO	UNIDAD DE MEDIDA	METAS				SALDO INICIAL (PESOS) (1)	APORTACIONES Y RENDIMIENTOS (PESOS) (2)	GASTO DEVENGADO (PESOS) (3)	SALDO FINAL (PESOS) (4)=(1+2-3)	BENEFICIARIOS				
		PROGRAM. ANUAL	MODIF. ANUAL	ALCANZ. AL PERIODO	% CUMPLIM/ MODIF.					MUNICIPIO	LOCALIDAD	MUJER	HOMBRE	PERDIDA
RECONSTRUCCION DEL CAMINO: NICOLAS BRAVO (I ABASCOS) – EJIDO LA GLORIA, DEL KM 0 + 300 AL KM 8 + 300 T.A., AFECTADO POR EL SISTEMA DE BAJA PRESIÓN, DOS DISTURBIOS TROPICALES EN EL GOLFO DE MÉXICO Y LAS ONDAS TROPICALES 27 Y 29, LOS DÍAS COMPRENDIDOS DEL 04 AL 11 DE SEPTIEMBRE DE 2021, EN LOS MUNICIPIOS DE ACACOYAGUA, ACAPETAHUA, ÁNGEL ALBINO CORZO, BOCHIL, CACAHOATÁN, CHALCHIHUITÁN, EL BOSQUE, ESCUINTLA, HUIXTLA, IXHUATÁN, IXTAPANGAJJOYA, MAPASTEPEC, MOTOZINTLA, OCOSINGO, PICHUCALCO, PIJJIAPAN, RAYÓN, SIMOJOVEL, SOLOSUCHIAPA, TAPACHULA, TAPALAPA, TECPATÁN, UNIÓN JUÁREZ, VENUSTIANO CARRANZA Y VILLA COMALTITLÁN	Obra	1.00	1.00	0.89	89.00	0.00	2 907 315.41	2 083 391.89	823 923.52	Ixtapangajjoya	La Gloria	1062	1024	2 086
– LOS CACAOS – LAS GOLONDRINAS – LAGUNAS (T.A.), AFECTADO POR EL SISTEMA DE BAJA PRESIÓN, DOS DISTURBIOS TROPICALES EN EL GOLFO DE MÉXICO Y LAS ONDAS TROPICALES 27 Y 29, LOS DÍAS COMPRENDIDOS DEL 04 AL 11 DE SEPTIEMBRE DE 2021, EN LOS MUNICIPIOS DE ACACOYAGUA, ACAPETAHUA, ÁNGEL ALBINO CORZO, BOCHIL, CACAHOATÁN, CHALCHIHUITÁN, EL BOSQUE, ESCUINTLA, HUIXTLA, IXHUATÁN, IXTAPANGAJJOYA, MAPASTEPEC, MOTOZINTLA, OCOSINGO, PICHUCALCO, PIJJIAPAN, RAYÓN, SIMOJOVEL, SOLOSUCHIAPA, TAPACHULA, TAPALAPA, TECPATÁN, UNIÓN JUÁREZ, VENUSTIANO CARRANZA Y VILLA COMALTITLÁN	Obra	1.00	1.00	0.48	48.00	0.00	9 742 424.68	3 163 269.81	6 579 154.87	Acacoyagua	Las Golondrinas	681	742	1 423
RECONSTRUCCION DEL CAMINO: EL PUENTE SAN NICOLAS NUEVA LIBERTAD PROGRESO, DEL KM 0 + 000 AL KM 11 + 000 T.A., AFECTADO POR EL SISTEMA DE BAJA PRESIÓN, DOS DISTURBIOS TROPICALES EN EL GOLFO DE MÉXICO Y LAS ONDAS TROPICALES 27 Y 29, LOS DÍAS COMPRENDIDOS DEL 04 AL 11 DE SEPTIEMBRE DE 2021, EN LOS MUNICIPIOS DE ACACOYAGUA, ACAPETAHUA, ÁNGEL ALBINO CORZO, BOCHIL, CACAHOATÁN, CHALCHIHUITÁN, EL BOSQUE, ESCUINTLA, HUIXTLA, IXHUATÁN, IXTAPANGAJJOYA, MAPASTEPEC, MOTOZINTLA, OCOSINGO, PICHUCALCO, PIJJIAPAN, RAYÓN, SIMOJOVEL, SOLOSUCHIAPA, TAPACHULA, TAPALAPA, TECPATÁN, UNIÓN JUÁREZ, VENUSTIANO CARRANZA Y VILLA COMALTITLÁN	Obra	1.00	1.00	0.99	99.00	0.00	2 348 673.96	1 951 588.79	397 085.17	Mapastepec	General Nicolas Bravo	292	319	611
RECONSTRUCCION DEL CAMINO: MANAGAL LLANO GRANDE – NUEVO LLANO GRANDE, DEL KM 0 + 000 AL KM 12 + 000 T.A., AFECTADO POR EL SISTEMA DE BAJA PRESIÓN, DOS DISTURBIOS TROPICALES EN EL GOLFO DE MÉXICO Y LAS ONDAS TROPICALES 27 Y 29, LOS DÍAS COMPRENDIDOS DEL 04 AL 11 DE SEPTIEMBRE DE 2021, EN LOS MUNICIPIOS DE ACACOYAGUA, ACAPETAHUA, ÁNGEL ALBINO CORZO, BOCHIL, CACAHOATÁN, CHALCHIHUITÁN, EL BOSQUE, ESCUINTLA, HUIXTLA, IXHUATÁN, IXTAPANGAJJOYA, MAPASTEPEC, MOTOZINTLA, OCOSINGO, PICHUCALCO, PIJJIAPAN, RAYÓN, SIMOJOVEL, SOLOSUCHIAPA, TAPACHULA, TAPALAPA, TECPATÁN, UNIÓN JUÁREZ, VENUSTIANO CARRANZA Y VILLA COMALTITLÁN	Obra	1.00	1.00	1.00	100.00	0.00	2 622 830.45	2 254 406.66	368 423.79	Escuintla	Nuevo Llano Grande	739	733	1 472
RECONSTRUCCION DEL CAMINO: ERDO MORELOS – BARRIO BRASIL, DEL KM 0 + 000 AL KM 3 + 500 T.A., AFECTADO POR EL SISTEMA DE BAJA PRESIÓN, DOS DISTURBIOS TROPICALES EN EL GOLFO DE MÉXICO Y LAS ONDAS TROPICALES 27 Y 29, LOS DÍAS COMPRENDIDOS DEL 04 AL 11 DE SEPTIEMBRE DE 2021, EN LOS MUNICIPIOS DE ACACOYAGUA, ACAPETAHUA, ÁNGEL ALBINO CORZO, BOCHIL, CACAHOATÁN, CHALCHIHUITÁN, EL BOSQUE, ESCUINTLA, HUIXTLA, IXHUATÁN, IXTAPANGAJJOYA, MAPASTEPEC, MOTOZINTLA, OCOSINGO, PICHUCALCO, PIJJIAPAN, RAYÓN, SIMOJOVEL, SOLOSUCHIAPA, TAPACHULA, TAPALAPA, TECPATÁN, UNIÓN JUÁREZ, VENUSTIANO CARRANZA Y VILLA COMALTITLÁN	Obra	1.00	1.00	0.89	89.00	0.00	2 820 657.78	847 201.89	1 973 455.89	Huixtla	Brasil	63	70	133







Fideicomiso: Fondo para la Gestión Integral de Riesgos de Desastres (FOGIRD)

SUBFUNCIÓN / TIPO DE PROYECTO	UNIDAD DE MEDIDA	METAS				SALDO INICIAL (PESOS) (1)	APORTACIONES Y RENDIMIENTOS (PESOS) (2)	GASTO DEVENGADO (PESOS) (3)	SALDO FINAL (PESOS) 4=(1+2-3)	BENEFICIARIOS				
		PROGRAM. ANUAL	MODIF. ANUAL	ALCANZ. AL PERIODO	% CUMPLIM/ MODIF.					MUNICIPIO	LOCALIDAD	MUJER	HOMBRE	PERSONA
SARABIA LA BLANCA) – PAMPA HONDÁ, DEL KM 0 + 000 AL KM 21 + 000 T.A, AFECTADO POR EL SISTEMA DE BAJA PRESIÓN, DOS DISTURBIOS TROPICALES EN EL GOLFO DE MÉXICO Y LAS ONDAS TROPICALES 27 Y 29, LOS DÍAS COMPRENDIDOS DEL 04 AL 11 DE SEPTIEMBRE DE 2021, EN LOS MUNICIPIOS DE ACACOYAGUA, ACAPETAHUA, ÁNGEL ALBINO CORZO, BOCHIL, CACAOATÁN, CHALCHIHUITÁN, EL BOSQUE, ESCUINTLA, HUIXTLA, IXHUATÁN, IXTAPANGAJOYA, MAPASTEPEC, MOTOZINTLA, OCOSINGO, PICHUCALCO, PIJJIAPAN, RAYÓN, SIMOJOVEL, SOLOSUCHIAPA, TAPACHULA, TAPALAPA, TECPATÁN, UNIÓN JUÁREZ, VENUSTIANO CARRANZA Y VILLA COMALITILÁN	Obra	1.00	1.00	0.90	90.00	0.00	3 676 642.67	1 102 976.99	2 573 665.68	Mapastepec	Pampa Honda	49	51	100
Reconstrucción de la superficie de rodamiento y desazolve de alcantarillas														
RECONSTRUCCIÓN DEL CAMINO: E.C.: CRUCERO TONIÁ – MONTE LIBANO, TRAMO: KM 0 + 000 AL KM 53 + 000 T.A, AFECTADO POR EL SISTEMA DE BAJA PRESIÓN, DOS DISTURBIOS TROPICALES EN EL GOLFO DE MÉXICO Y LAS ONDAS TROPICALES 27 Y 29, LOS DÍAS COMPRENDIDOS DEL 04 AL 11 DE SEPTIEMBRE DE 2021, EN LOS MUNICIPIOS DE ACACOYAGUA, ACAPETAHUA, ÁNGEL ALBINO CORZO, BOCHIL, CACAOATÁN, CHALCHIHUITÁN, EL BOSQUE, ESCUINTLA, HUIXTLA, IXHUATÁN, IXTAPANGAJOYA, MAPASTEPEC, MOTOZINTLA, OCOSINGO, PICHUCALCO, PIJJIAPAN, RAYÓN, SIMOJOVEL, SOLOSUCHIAPA, TAPACHULA, TAPALAPA, TECPATÁN, UNIÓN JUÁREZ, VENUSTIANO CARRANZA Y VILLA COMALITILÁN	Obra	1.00	1.00	0.93	93.00	0.00	2 920 610.92	876 153.91	2 044 457.01	Ocosingo	Monte Libano	1033	998	2 031
Reconstrucción del camino y obras de drenaje														
MEXIQUITO MORELOS, DEL KM 0 + 000 AL KM 8 + 000 T.A. AFECTADO POR EL SISTEMA DE BAJA PRESIÓN, DOS DISTURBIOS TROPICALES EN EL GOLFO DE MÉXICO Y LAS ONDAS TROPICALES 27 Y 29, LOS DÍAS COMPRENDIDOS DEL 04 AL 11 DE SEPTIEMBRE DE 2021, EN LOS MUNICIPIOS DE ACACOYAGUA, ACAPETAHUA, ÁNGEL ALBINO CORZO, BOCHIL, CACAOATÁN, CHALCHIHUITÁN, EL BOSQUE, ESCUINTLA, HUIXTLA, IXHUATÁN, IXTAPANGAJOYA, MAPASTEPEC, MOTOZINTLA, OCOSINGO, PICHUCALCO, PIJJIAPAN, RAYÓN, SIMOJOVEL, SOLOSUCHIAPA, TAPACHULA, TAPALAPA, TECPATÁN, UNIÓN JUÁREZ, VENUSTIANO CARRANZA Y VILLA COMALITILÁN	Obra	1.00	1.00	1.00	100.00	0.00	3 196 320.93	3 052 840.77	143 480.16	Huixtla	Mexiquito Morelos	35	42	77
retiro de derrumbes, desazolvé de cunetas y reconstrucción de muros de contención														
LIBANO) – EL ZAPOTAL, TRAMO: KM: 0 + 000 AL KM 33 + 000 T.A., AFECTADO POR EL SISTEMA DE BAJA PRESIÓN, DOS DISTURBIOS TROPICALES EN EL GOLFO DE MÉXICO Y LAS ONDAS TROPICALES 27 Y 29, LOS DÍAS COMPRENDIDOS DEL 04 AL 11 DE SEPTIEMBRE DE 2021, EN LOS MUNICIPIOS DE ACACOYAGUA, ACAPETAHUA, ÁNGEL ALBINO CORZO, BOCHIL, CACAOATÁN, CHALCHIHUITÁN, EL BOSQUE, ESCUINTLA, HUIXTLA, IXHUATÁN, IXTAPANGAJOYA, MAPASTEPEC, MOTOZINTLA, OCOSINGO, PICHUCALCO, PIJJIAPAN, RAYÓN, SIMOJOVEL, SOLOSUCHIAPA, TAPACHULA, TAPALAPA, TECPATÁN, UNIÓN JUÁREZ, VENUSTIANO CARRANZA Y VILLA COMALITILÁN	Obra	1.00	1.00	1.00	100.00	0.00	4 154 036.43	2 693 719.09	1 460 317.34	Ocosingo	El Zapotal	4513	4329	8 842
Reconstrucción del camino y obras de drenaje														
RECONSTRUCCIÓN DEL CAMINO: CRUCERO LA VENTANA, DEL KM 0 + 000 AL KM 13 + 100 T.A., AFECTADO POR EL SISTEMA DE BAJA PRESIÓN, DOS DISTURBIOS TROPICALES EN EL GOLFO DE MÉXICO Y LAS ONDAS TROPICALES 27 Y 29, LOS DÍAS COMPRENDIDOS DEL 04 AL 11 DE SEPTIEMBRE DE 2021, EN LOS MUNICIPIOS DE ACACOYAGUA, ACAPETAHUA, ÁNGEL ALBINO CORZO, BOCHIL, CACAOATÁN, CHALCHIHUITÁN, EL BOSQUE, ESCUINTLA, HUIXTLA, IXHUATÁN, IXTAPANGAJOYA, MAPASTEPEC, MOTOZINTLA, OCOSINGO, PICHUCALCO, PIJJIAPAN, RAYÓN, SIMOJOVEL, SOLOSUCHIAPA, TAPACHULA, TAPALAPA, TECPATÁN, UNIÓN JUÁREZ, VENUSTIANO CARRANZA Y VILLA COMALITILÁN	Obra	1.00	1.00	0.83	83.00	0.00	4 880 649.80	1 811 642.79	3 069 007.01	Ocosingo	La Ventana	91	100	191
Reconstrucción del camino y obras de drenaje														
CONSTRUCCIÓN DE MURO DE CONTENCIÓN PARA REDUCIR RIESGOS DE DESLAVE UBICADO EN LA COLONIA SANTA CRUZ, DE LA CABECERA MUNICIPAL DEL MUNICIPIO DE HUITIUPÁN, CHIAPAS	Obra	1.00	1.00	1.00	100.00	0.00	2 374 848.98	2 374 848.98	0.00	Huitiupán	Santa Cruz	70	83	153
Construcción de muro de contención														
RECONSTRUCCIÓN DEL PUENTE VEHICULAR "LA BATEA" DE 12.00 ML DE LONGITUD, UBICADO EN EL KM 23 + 400, SOBRE EL CAMINO: HUITIUPÁN – RAYA TABASCO, EN EL MUNICIPIO DE HUITIUPÁN, CHIAPAS, AFECTADO POR LA INUNDACIÓN FLUVIAL Y PLUVIAL EL 5 Y 6 DE NOVIEMBRE DE 2020, EN 19 MUNICIPIOS DEL ESTADO DE	Obra	1.00	1.00	0.50	50.00	0.00	14 168 479.46	10 364 443.93	3 804 035.53	Huitiupán	Ejido Huanal	490	521	1 011
Puente vehicular que consiste: Subestructura, superestructura, aproches, terracerías, pavimento, señalamientos, obras de desvío y obra complementaria (lavadero y bordillos)	Lote	1.00	1.00	0.50	50.00									

Fideicomiso: Fondo para la Gestión Integral de Riesgos de Desastres (FOGIRD)

SUBFUNCIÓN / TIPO DE PROYECTO PROYECTOS / METAS (CONCEPTOS)	UNIDAD DE MEDIDA	METAS				SALDO INICIAL (PESOS) (1)	APORTACIONES Y RENDIMIENTOS (PESOS) (2)	GASTO DEVENGADO (PESOS) (3)	BALDO FINAL (PESOS) 4=(1+2-3)	BENEFICIARIOS				
		PROGRAM. ANUAL	MODIF. ANUAL	ALCANZ. AL PERIODO	% CUMPLIM/ MODIF.					MUNICIPIO	LOCALIDAD	MUJER	HOMBRE	PERSONA
RECONSTRUCCION DEL PUENTE "DR. MANUEL VELASCO SUAREZ" CON UNA LONGITUD DE 10.0 ML., UBICADO EN EL KM. 0+345.47, SOBRE EL CAMINO: E.C. (SOCOLTENANGO – TZIMOL) DR. MANUEL VELASCO SUAREZ – BUENA VISTA, INUNDACIÓN FLUVIAL EL 3 AL 5 DE JUNIO DE 2020 PARA LOS MUNICIPIOS DE LA TRINITARIA, LAS ROSAS, SOCOLTENANGO Y TZIMOL, TODOS DEL ESTADO DE						0.00	7 626 012.93	2 226 286.27	5 399 726.66	Tzimol	Varias	231	223	454
Reconstrucción de puente vehicular	Lote	1.00	1.00	0.15	15.00	0.00	4 716 472.79	0.00	4 716 472.79	Pantelhó	Pantelhó	4207	4422	8 629
RECONSTRUCCION DEL CAMINO: CHENALHO – PANTELHO, TRAMO: KM 0 + 000 - 32 + 200 (T.A.)														
Extracción de derrumbes, desazolve de obras de drenaje y cunetas, reconstrucción de muros de contención y superficie de rodamiento	Kilometro	32.20	32.20	0.00	0.00									

SECRETARIO TÉCNICO DEL FIDEICOMISO  
MTRO. JOSÉ JORGE CÓRDOVA LÍO



SECRETARIO DE PROTECCIÓN CIVIL  
DR. LUIS MANUEL GARCÍA MORENO






## JUSTIFICACIONES

PROYECTOS	DESCRIPCIÓN
Reconstrucción del camino: santa Isabel – Domingo Chanona, tramo: km 0+000 al km 45+000 (t.a.)	Dicho proyecto se encuentra física y financieramente concluido; quedando con una economía de \$588,651.07 para darle sustentabilidad a otros proyectos.
Reconstrucción del camino: Bachajón – Sitalá, tramo: km 16+800 al km 19+000 (t.a.)	Dicho proyecto se encuentra física y financieramente concluido; quedando con una economía de \$195,579.80 para darle sustentabilidad a otros proyectos.
Reconstrucción del camino: temo – Yajalon – Tila – El limar, tramo: km 0+000 al km 86+700: subtramo: km 28+000 al km 40+000 (t.a.); afectado por la presencia de lluvia severa el 5 y 6 de noviembre de 2020, en 8 municipios del estado de Chiapas	Dicho proyecto se encuentra física y financieramente concluido; quedando con una economía de \$636,004.84 para darle sustentabilidad a otros proyectos.
Rehabilitación del camino: las margaritas – Nuevo Momón – Cruz del Rosario – Vicente Guerrero – San Quintín, tramo: km 0+000 al km 124 + 000, subtramo km 37 + 150 al km 37 + 210, afectado por las lluvias atípicas presentadas en el mes de Julio del 2021	Dicho proyecto se encuentra física y financieramente concluido; quedando con una economía de \$175,978.79 para darle sustentabilidad a otros proyectos.
Reconstrucción del camino e.c. (Palenque – Ocosingo) – acceso a instalaciones de la “guardia nacional”, tramo km 0 + 000 al km 0 + 467, afectado por la inundación pluvial y fluvial del 05/11/2020 al 06/11/2020 en 19 municipios del estado de Chiapas	Dicho proyecto se encuentra física y financieramente concluido; quedando con una economía de \$63,454.05 para darle sustentabilidad a otros proyectos.
Reconstrucción del puente vehicular, ubicado en el km 0 + 800, sobre el camino: (Valdivia – El Palmarcito) – Barrita de Pajón, con una longitud de 25 ml afectado por el sistema de baja presión, dos disturbios tropicales en el golfo de México y las ondas tropicales 27 y 29, los días comprendidos del 04 al 11 de septiembre de 2021, en los municipios de Acacoyagua, Acapetahua, Angel albino corzo, Bochil, Cacahoatan, Chalchihuitan, El bosque, Escuintla, Huixtla, Ixhuatan, Ixtapangajoya, Mapastepec, Motozintla, Ocosingo, Pichucalco, Pijijiapan, Rayón, Simojovel, Solosuchiapas, Tapachula, Tapalapa, Tecpatan, Unión Juárez, Venustiano Carranza Y Villa Comaltitlán	Cabe mencionar que dicho proyecto se encuentra en bajo avance físico debido a la empresa se encuentra realizando habilitación de acero en refuerzo.
Reconstrucción del camino: Escuintla – El Triunfo – Manacal; tramo: km 0 + 000 al km 25 + 700 (t.a.)	Dicho proyecto se encuentra concluido física y financieramente.
Reconstrucción del puente vehicular magnolia, ubicado en el km 2 + 100, sobre el camino: E.C. Tajuko – Satélite Morelia – Los Cacaos – Las Golondrinas – Lagunas, con una longitud de 20 ml, afectado por el sistema de baja presión, dos disturbios tropicales en el golfo de México y las ondas tropicales 27 y 29, los días comprendidos del 04 al 11 de septiembre de 2021, en los municipios de Acacoyagua, Acapetahua, Ángel Albino Corzo, Bochil, Cacahoatán, Chalchihuitán, El Bosque, Escuintla, Huixtla, Ixhuatán, Ixtapangajoya, Mapastepec, Motozintla, Ocosingo, Pichucalco, Pijijiapan, Rayón, Simojovel, Solosuchiapa, Tapachula, Tapalapa, Tecpatán, Unión Juárez, Venustiano Carranza Y Villa Comaltitlán	Cabe mencionar que la obra se encuentra concluida físicamente, quedando pendiente el pago de finiquito de obra.


<p>Reconstrucción del puente ubicado en el km 0 + 100, sobre el camino: E.C. (Tecpatán – Malpaso) – Isla Yomono – Vicente Guerrero, con una longitud de 15 ml, afectado por el sistema de baja presión, dos disturbios tropicales en el golfo de México Y Las Ondas Tropicales 27 Y 29, Los Días Comprendidos del 04 al 11 de septiembre de 2021, en los municipios de Acacoyagua, Acapetahua, Ángel Albino Corzo, Bochil, Cacahoatán, Chalchihuitán, El Bosque, Escuintla, Huixtla, Ixhuatán, Ixtapangajoya, Mapastepec, Motozintla, Ocosingo, Pichucalco, Pijijiapan, Rayón, Simojovel, Solosuchiapa, Tapachula, Tapalapa, Tecpatán, Unión Juárez, Venustiano Carranza Y Villa Comaltitlán</p>	<p>Cabe mencionar que la obra se encuentra concluida físicamente, quedando pendiente el pago de finiquito de obra.</p>
<p>Reconstrucción del puente ubicado en el km 1 + 200, sobre el camino: E.C. Tecpatán – Francisco León (Rivera El Viejo Carmen) - Simbak, afectado por el sistema de baja presión, dos disturbios tropicales en el golfo de México y las ondas tropicales 27 y 29, los días comprendidos del 04 al 11 de septiembre de 2021, en los municipios de Acacoyagua, Acapetahua, Ángel Albino Corzo, Bochil, Cacahoatán, Chalchihuitán, El Bosque, Escuintla, Huixtla, Ixhuatán, Ixtapangajoya, Mapastepec, Motozintla, Ocosingo, Pichucalco, Pijijiapan, Rayón, Simojovel, Solosuchiapa, Tapachula, Tapalapa, Tecpatán, Unión Juárez, Venustiano Carranza Y Villa Comaltitlán</p>	<p>Cabe mencionar que la obra se encuentra concluida físicamente, quedando pendiente el pago de finiquito de obra.</p>
<p>Reconstrucción del camino: José Pantaleón Domínguez – Las Palmas, Del Km. 0 + 000 Al Km. 14 + 000 T.A., afectado por los daños ocasionados por la ocurrencia de un sistema de baja presión, dos disturbios tropicales en el golfo de México y las ondas tropicales 27 y 29, los días comprendidos del 04 al 11 de septiembre de 2021, En Los Municipios De Acacoyagua, Acapetahua, Ángel Albino Corzo, Bochil, Cacahoatán, Chalchihuitán, El Bosque, Escuintla, Huixtla, Ixhuatán, Ixtapangajoya, Mapastepec, Motozintla, Ocosingo, Pichucalco, Pijijiapan, Rayón, Simojovel, Solosuchiapa, Tapachula, Tapalapa, Tecpatán, Unión Juárez, Venustiano Carranza Y Villa Comaltitlán</p>	<p>Cabe mencionar que la obra se encuentra concluida física y financieramente; quedando pendiente determinación de economía.</p>
<p>Reconstrucción del camino: Campo La Granja – Revolución Cardenista, Tramo: Del Km 0 + 000 Al Km 12 + 500 (T.A.)”, afectado por el sistema de baja presión, dos disturbios tropicales en el golfo de México y las ondas tropicales 27 y 29, los días comprendidos del 04 al 11 de septiembre de 2021, en los municipios de Acacoyagua, Acapetahua, Ángel Albino Corzo, Bochil, Cacahoatán, Chalchihuitán, El Bosque, Escuintla, Huixtla, Ixhuatán, Ixtapangajoya, Mapastepec, Motozintla, Ocosingo, Pichucalco, Pijijiapan, Rayón, Simojovel, Solosuchiapa, Tapachula, Tapalapa, Tecpatán, Unión Juárez, Venustiano Carranza Y Villa Comaltitlán</p>	<p>Cabe mencionar que la obra se encuentra con un bajo avance físico debido a que la empresa se encuentra realizando excavación para estructura.</p>



<p>Reconstrucción de falla por remoción en masa en el Km 15 + 200; Simojovel – San Andres Duraznal (Segunda Etapa), afectado por el sistema de baja presión, dos disturbios tropicales en el golfo de México y las ondas tropicales 27 y 29, los días comprendidos del 04 al 11 de septiembre de 2021, en los municipios de Acacoyagua, Acapetahua, Ángel Albino Corzo, Bochil, Cacahoatán, Chalchihuitán, El Bosque, Escuintla, Huixtla, Ixhuatán, Ixtapangajoyá, Mapastepec, Motozintla, Ocosingo, Pichucalco, Pijijiapan, Rayón, Simojovel, Solosuchiapa, Tapachula, Tapalapa, Tecpatán, Unión Juárez, Venustiano Carranza Y Villa Comaltitlán</p>	<p>Cabe mencionar que la obra se encuentra con bajo avance debido a que la empresa contratista se encuentra realizando trabajos de producción de material.</p>
<p>Reconstrucción del puente paraíso, ubicado en el Km. 6 + 800, sobre el camino E.C. (Arriaga – Tapachula) Puente San Nicolas – Nueva Libertad progreso con una longitud de 25 ml, afectado por el sistema de baja presión, dos disturbios tropicales en el golfo de México y las ondas tropicales 27 y 29, los días comprendidos del 04 al 11 de septiembre de 2021, en los municipios de Acacoyagua, Acapetahua, Ángel Albino Corzo, Bochil, Cacahoatán, Chalchihuitán, El Bosque, Escuintla, Huixtla, Ixhuatán, Ixtapangajoyá, Mapastepec, Motozintla, Ocosingo, Pichucalco, Pijijiapan, Rayón, Simojovel, Solosuchiapa, Tapachula, Tapalapa, Tecpatán, Unión Juárez, Venustiano Carranza Y Villa Comaltitlán.</p>	<p>Obra cancelada mediante oficio N° CCEIH/DG/DSCACRyP/2600/001922/2022</p>
<p>Reconstrucción del puente ubicado en el Km 2 + 100, sobre el camino: Barrio Nuevo – Xochicalco con una longitud de 15 ml, afectado por el sistema de baja presión, dos disturbios tropicales en el golfo de México y las ondas tropicales 27 y 29, los días comprendidos del 04 al 11 de septiembre de 2021, en los municipios de Acacoyagua, Acapetahua, Ángel Albino Corzo, Bochil, Cacahoatán, Chalchihuitán, El Bosque, Escuintla, Huixtla, Ixhuatán, Ixtapangajoyá, Mapastepec, Motozintla, Ocosingo, Pichucalco, Pijijiapan, Rayón, Simojovel, Solosuchiapa, Tapachula, Tapalapa, Tecpatán, Unión Juárez, Venustiano Carranza Y Villa Comaltitlán</p>	<p>Dicha obra presenta bajo avance físico derivado a que la empresa comenzó trabajos de armado de pilotes.</p>
<p>Reconstrucción del Puente Llano Grande sobre el camino: El Triunfo – Manacal Llano Grande, Km 32 + 000 longitud de 20 ml, afectado por el sistema de baja presión, dos disturbios tropicales en el golfo de México y las ondas tropicales 27 y 29, los días comprendidos del 04 al 11 de septiembre de 2021, en los municipios de Acacoyagua, Acapetahua, Ángel Albino Corzo, Bochil, Cacahoatán, Chalchihuitán, El Bosque, Escuintla, Huixtla, Ixhuatán, Ixtapangajoyá, Mapastepec, Motozintla, Ocosingo, Pichucalco, Pijijiapan, Rayón, Simojovel, Solosuchiapa, Tapachula, Tapalapa, Tecpatán, Unión Juárez, Venustiano Carranza Y Villa Comaltitlán</p>	<p>Dicha obra presenta bajo avance físico derivado a que la empresa comenzó trabajos de colocación de moldes.</p>



<p>Reconstrucción del camino: José Pantaleón Domínguez – Unión Los Olivos Del Km 0 + 000 Al Km 3 + 900 T.A., afectado por el sistema de baja presión, dos disturbios tropicales en el golfo de México y las ondas tropicales 27 y 29, los días comprendidos del 04 al 11 de septiembre de 2021, en los municipios de Acacoyagua, Acapetahua, Ángel Albino Corzo, Bochil, Cacahoatán, Chalchihuitán, El Bosque, Escuintla, Huixtla, Ixhuatán, Ixtapangajoyá, Mapastepec, Motozintla, Ocosingo, Pichucalco, Pijijiapan, Rayón, Simojovel, Solosuchiapa, Tapachula, Tapalapa, Tecpatán, Unión Juárez, Venustiano Carranza Y Villa Comaltitlán</p>	<p>Cabe mencionar que la obra se encuentra físicamente concluido, quedando pendiente pago de estimaciones.</p>
<p>Reconstrucción del puente ubicado en el Km 1 + 300, Sobre El Camino: El Triunfo – Cinco De Marzo (Santa Rosa), afectado por los daños ocasionados por la ocurrencia de un sistema de baja presión, dos disturbios tropicales en el golfo de México y las ondas tropicales 27 y 29, los días comprendidos del 04 al 11 de septiembre de 2021, en los municipios de Acacoyagua, Acapetahua, Ángel Albino Corzo, Bochil, Cacahoatán, Chalchihuitán, El Bosque, Escuintla, Huixtla, Ixhuatán, Ixtapangajoyá, Mapastepec, Motozintla, Ocosingo, Pichucalco, Pijijiapan, Rayón, Simojovel, Solosuchiapa, Tapachula, Tapalapa, Tecpatán, Unión Juárez, Venustiano Carranza Y Villa Comaltitlán</p>	<p>Dicho proyecto se encuentra con un bajo avance físico derivado de que la empresa comenzó con excavaciones para zampeados.</p>
<p>Reconstrucción del puente costa rica, Ubicado En El Km 5 + 500, Sobre El Camino: Ramal A Nueva Costa Rica, con una longitud De 20 Ml, afectado por los daños ocasionados por la ocurrencia de un sistema de baja presión, dos disturbios tropicales en el golfo de México y las ondas tropicales 27 y 29, los días comprendidos del 04 al 11 de septiembre de 2021, en los municipios de Acacoyagua, Acapetahua, Ángel Albino Corzo, Bochil, Cacahoatán, Chalchihuitán, El Bosque, Escuintla, Huixtla, Ixhuatán, Ixtapangajoyá, Mapastepec, Motozintla, Ocosingo, Pichucalco, Pijijiapan, Rayón, Simojovel, Solosuchiapa, Tapachula, Tapalapa, Tecpatán, Unión Juárez, Venustiano Carranza Y Villa Comaltitlán</p>	<p>Cabe mencionar que la obra se encuentra físicamente concluido, quedando pendiente pago de estimaciones.</p>
<p>Reconstrucción del puente San Simón ubicado en el Km 6 + 800, Sobre El Camino: Agua Fria – Al Trébol, con una longitud de 20 ml., afectado por los daños ocasionados por la ocurrencia de un sistema de baja presión, dos disturbios tropicales en el golfo de México y las ondas tropicales 27 y 29, los días comprendidos del 04 al 11 de septiembre de 2021, En Los Municipios De Acacoyagua, Acapetahua, Ángel Albino Corzo, Bochil, Cacahoatán, Chalchihuitán, El Bosque, Escuintla, Huixtla, Ixhuatán, Ixtapangajoyá, Mapastepec, Motozintla, Ocosingo, Pichucalco, Pijijiapan, Rayón, Simojovel, Solosuchiapa, Tapachula, Tapalapa, Tecpatán, Unión Juárez, Venustiano Carranza Y Villa Comaltitlán</p>	<p>Cabe mencionar que la obra se encuentra físicamente concluido, quedando pendiente pago de estimaciones.</p>




<p>Reconstrucción del puente Corsega Ubicado En El Km 5 + 400, sobre el camino: Agua Fria – Al Trébol, con una Longitud De 15 Ml, afectado por los daños ocasionados por la ocurrencia de un sistema de baja presión, dos disturbios tropicales en el golfo de México y las ondas tropicales 27 y 29, los días comprendidos del 04 al 11 de septiembre de 2021, en los municipios de Acacoyagua, Acapetahua, Ángel Albino Corzo, Bochil, Cacahoatán, Chalchihuitán, El Bosque, Escuintla, Huixtla, Ixhuatán, Ixtapangajoya, Mapastepec, Motozintla, Ocosingo, Pichucalco, Pijijiapan, Rayón, Simojovel, Solosuchiapa, Tapachula, Tapalapa, Tecpatán, Unión Juárez, Venustiano Carranza Y Villa Comaltitlán</p>	<p>Cabe mencionar que la obra se encuentra físicamente concluido, quedando pendiente pago de estimaciones.</p>
<p>Reconstrucción del camino: E.C. (Mapastepec – Tres De Mayo) – Nueva Reforma, Del Km 0 + 000 Al Km 2 + 600 T.A., afectado por los daños ocasionados por la ocurrencia de un sistema de baja presión, dos disturbios tropicales en el golfo de México y las ondas tropicales 27 y 29, los días comprendidos del 04 al 11 de septiembre de 2021, en los municipios de Acacoyagua, Acapetahua, Ángel Albino Corzo, Bochil, Cacahoatán, Chalchihuitán, El Bosque, Escuintla, Huixtla, Ixhuatán, Ixtapangajoya, Mapastepec, Motozintla, Ocosingo, Pichucalco, Pijijiapan, Rayón, Simojovel, Solosuchiapa, Tapachula, Tapalapa, Tecpatán, Unión Juárez, Venustiano Carranza Y Villa Comaltitlán</p>	<p>Cabe mencionar que dichas obras se encuentran físicamente concluidas, quedando pendiente pago de estimaciones.</p>
<p>Reconstrucción del camino: Tres De Mayo – Unión Chiapaneca, Del Km 0 + 000 Al Km 4 + 700 T.A., afectado por los daños ocasionados por la ocurrencia de un sistema de baja presión, dos disturbios tropicales en el golfo de México y las ondas tropicales 27 y 29, los días comprendidos del 04 al 11 de septiembre de 2021, en los municipios de Acacoyagua, Acapetahua, Ángel Albino Corzo, Bochil, Cacahoatán, Chalchihuitán, El Bosque, Escuintla, Huixtla, Ixhuatán, Ixtapangajoya, Mapastepec, Motozintla, Ocosingo, Pichucalco, Pijijiapan, Rayón, Simojovel, Solosuchiapa, Tapachula, Tapalapa, Tecpatán, Unión Juárez, Venustiano Carranza Y Villa Comaltitlán.</p>	
<p>Reconstrucción del camino: Ramal Tres De Mayo – Loma Bonita, Del Km 0 + 000 al Km 5 + 000 T.A., afectado por los daños ocasionados por la ocurrencia de un sistema de baja presión, dos disturbios tropicales en el golfo de México y las ondas tropicales 27 y 29, los días comprendidos del 04 al 11 de septiembre de 2021, en los municipios de Acacoyagua, Acapetahua, Ángel Albino Corzo, Bochil, Cacahoatán, Chalchihuitán, El Bosque, Escuintla, Huixtla, Ixhuatán, Ixtapangajoya, Mapastepec, Motozintla, Ocosingo, Pichucalco, Pijijiapan, Rayón, Simojovel, Solosuchiapa, Tapachula, Tapalapa, Tecpatán, Unión Juárez, Venustiano Carranza Y Villa Comaltitlán.</p>	<p>Cabe mencionar que dichas obras se encuentran concluidas física y financieramente; quedando pendiente determinación de economías.</p>





<p>Reconstrucción del camino: Ejido Río Arriba Salvación – Ranchería El Cayuco, Tramo: Km 0 + 000 al Km 3 + 000 T.A., afectado por los daños ocasionados por la ocurrencia de un sistema de baja presión, dos disturbios tropicales en el golfo de México y las ondas tropicales 27 y 29, los días comprendidos del 04 al 11 de septiembre de 2021, en los municipios de Acacoyagua, Acapetahua, Ángel Albino Corzo, Bochil, Cacahoatán, Chalchihuitán, El Bosque, Escuintla, Huixtla, Ixhuatán, Ixtapangajoya, Mapastepec, Motozintla, Ocosingo, Pichucalco, Pijijiapan, Rayón, Simojovel, Solosuchiapa, Tapachula, Tapalapa, Tecpatán, Unión Juárez, Venustiano Carranza Y Villa Comaltitlán</p>	
<p>Reconstrucción del camino: Ejido Eureka – Canton Santa Teresa, Del Km 0 + 000 al Km 3 + 000 T.A., afectado por los daños ocasionados por la ocurrencia de un sistema de baja presión, dos disturbios tropicales en el golfo de México y las ondas tropicales 27 y 29, los días comprendidos del 04 al 11 de septiembre de 2021, en los municipios de Acacoyagua, Acapetahua, Ángel Albino Corzo, Bochil, Cacahoatán, Chalchihuitán, El Bosque, Escuintla, Huixtla, Ixhuatán, Ixtapangajoya, Mapastepec, Motozintla, Ocosingo, Pichucalco, Pijijiapan, Rayón, Simojovel, Solosuchiapa, Tapachula, Tapalapa, Tecpatán, Unión Juárez, Venustiano Carranza Y Villa Comaltitlán</p>	<p>Cabe mencionar que dicho proyecto se encuentra concluido físicamente; quedando pendiente pago de finiquito de obra.</p>
<p>Reconstrucción del camino: Plan De Ayala – San Antonio Miramar – El Vergel, Del Km 0 + 000 al Km 11 + 000 T.A., afectado por los daños ocasionados por la ocurrencia de un sistema de baja presión, dos disturbios tropicales en el golfo de México y las ondas tropicales 27 y 29, los días comprendidos del 04 al 11 de septiembre de 2021, en los municipios de Acacoyagua, Acapetahua, Ángel Albino Corzo, Bochil, Cacahoatán, Chalchihuitán, El Bosque, Escuintla, Huixtla, Ixhuatán, Ixtapangajoya, Mapastepec, Motozintla, Ocosingo, Pichucalco, Pijijiapan, Rayón, Simojovel, Solosuchiapa, Tapachula, Tapalapa, Tecpatán, Unión Juárez, Venustiano Carranza Y Villa Comaltitlán</p>	<p>Cabe mencionar que dicho proyecto se encuentra concluido físicamente; quedando pendiente pago de finiquito de obra.</p>
<p>Reconstrucción del camino: Unidad Puente Margaritas – Plan De Ayala, Del Km 0 + 000 al Km 14 + 500 T.A., afectado por los daños ocasionados por la ocurrencia de un sistema de baja presión, dos disturbios tropicales en el golfo de México y las ondas tropicales 27 y 29, los días comprendidos del 04 al 11 de septiembre de 2021, en los municipios de Acacoyagua, Acapetahua, Ángel Albino Corzo, Bochil, Cacahoatán, Chalchihuitán, El Bosque, Escuintla, Huixtla, Ixhuatán, Ixtapangajoya, Mapastepec, Motozintla, Ocosingo, Pichucalco, Pijijiapan, Rayón, Simojovel, Solosuchiapa, Tapachula, Tapalapa, Tecpatán, Unión Juárez, Venustiano Carranza Y Villa Comaltitlán</p>	<p>Dichos proyectos se encuentran concluido físicamente; quedando pendiente estimaciones de pago.</p>

<p>Reconstrucción del camino: Ejido Talquian – Chiquihuite, Del Km 0 + 000 al Km. 7 + 000 T.A., afectado por el sistema de baja presión, dos disturbios tropicales en el golfo de México y las ondas tropicales 27 y 29, los días comprendidos del 04 al 11 de septiembre de 2021, en los municipios de Acacoyagua, Acapetahua, Ángel Albino Corzo, Bochil, Cacahoatán, Chalchihuitán, El Bosque, Escuintla, Huixtla, Ixhuatán, Ixtapangajoya, Mapastepec, Motozintla, Ocosingo, Pichucalco, Pijijiapan, Rayón, Simojovel, Solosuchiapa, Tapachula, Tapalapa, Tecpatán, Unión Juárez, Venustiano Carranza Y Villa Comaltitlán</p>	
<p>Reconstrucción del camino: E.C. Tajuko – Satélite Morelia – Los Cacaos – Las Golondrinas – Lagunas (T.A.), afectado por el sistema de baja presión, dos disturbios tropicales en el golfo de México y las ondas tropicales 27 y 29, los días comprendidos del 04 al 11 de septiembre de 2021, en los municipios de Acacoyagua, Acapetahua, Ángel Albino Corzo, Bochil, Cacahoatán, Chalchihuitán, El Bosque, Escuintla, Huixtla, Ixhuatán, Ixtapangajoya, Mapastepec, Motozintla, Ocosingo, Pichucalco, Pijijiapan, Rayón, Simojovel, Solosuchiapa, Tapachula, Tapalapa, Tecpatán, Unión Juárez, Venustiano Carranza Y Villa Comaltitlán</p>	<p>Cabe mencionar que la obra se encuentra con un bajo avance físico debido a que la empresa se encuentra realizando extracción y pendiente pago de estimaciones.</p>
<p>Reconstrucción del camino: Manacal Llano Grande – Nuevo Llano Grande, Del Km 0 + 000 al Km 12 + 000 T.A, afectado por el sistema de baja presión, dos disturbios tropicales en el golfo de México y las ondas tropicales 27 y 29, los días comprendidos del 04 al 11 de septiembre de 2021, en los municipios de Acacoyagua, Acapetahua, Ángel Albino Corzo, Bochil, Cacahoatán, Chalchihuitán, El Bosque, Escuintla, Huixtla, Ixhuatán, Ixtapangajoya, Mapastepec, Motozintla, Ocosingo, Pichucalco, Pijijiapan, Rayón, Simojovel, Solosuchiapa, Tapachula, Tapalapa, Tecpatán, Unión Juárez, Venustiano Carranza Y Villa Comaltitlán</p>	<p>Cabe mencionar que dicha obra se encuentra físicamente concluida, quedando pendiente pago de estimaciones.</p>
<p>Reconstrucción del camino: Ejido Morelos – Barrio Mexiquito Morelos, Del Km 0 + 000 Al Km 8 + 000 T.A. afectado por el sistema de baja presión, dos disturbios tropicales en el golfo de México y las ondas tropicales 27 y 29, los días comprendidos del 04 al 11 de septiembre de 2021, en los municipios de Acacoyagua, Acapetahua, Ángel Albino Corzo, Bochil, Cacahoatán, Chalchihuitán, El Bosque, Escuintla, Huixtla, Ixhuatán, Ixtapangajoya, Mapastepec, Motozintla, Ocosingo, Pichucalco, Pijijiapan, Rayón, Simojovel, Solosuchiapa, Tapachula, Tapalapa, Tecpatán, Unión Juárez, Venustiano Carranza Y Villa Comaltitlán</p>	<p>Dicho proyecto se encuentra concluido físicamente, quedando pendiente finiquito de pago.</p>
<p>Reconstrucción del camino: E.C. (Cruceiro Nuevo Monte Libano) – El Zapotal, Tramo: Km: 0 + 000 al Km 33 + 000 T.A., afectado por el sistema de baja presión, dos disturbios tropicales en el golfo de México y las ondas tropicales 27 y 29, los días comprendidos del 04 al 11 de septiembre de 2021, en los municipios de Acacoyagua, Acapetahua, Ángel Albino Corzo, Bochil, Cacahoatán, Chalchihuitán, El Bosque, Escuintla, Huixtla, Ixhuatán, Ixtapangajoya, Mapastepec, Motozintla, Ocosingo, Pichucalco, Pijijiapan, Rayón, Simojovel, Solosuchiapa, Tapachula, Tapalapa, Tecpatán, Unión Juárez, Venustiano Carranza Y Villa Comaltitlán</p>	<p>Cabe mencionar que dicho proyecto se encuentra concluido físicamente; quedando pendiente estimaciones de pago.</p>





Reconstrucción del puente vehicular "La Batea" de 12.00 ml de longitud, ubicado en el km 23 + 400, sobre el camino: Huitiupán - raya tabasco, en el municipio de Huitiupán, Chiapas, afectado por la inundación fluvial y pluvial el 5 y 6 de noviembre de 2020, en 19 municipios del estado de Chiapas	Cabe mencionar que dicha obra se encuentra en bajo avance físico debido a los derechos de vía del paso provisional.
Reconstrucción del puente "Dr. Manuel Velasco Suarez" con una longitud de 10.0 ml., ubicado en el km. 0+345.47, sobre el camino: e.c. (Socoltenango - Tzimol) Dr. Manuel Velasco Suárez - buena vista, inundación fluvial el 3 al 5 de junio de 2020 para los municipios de la trinitaria, las rosas, Socoltenango y Tzimol, todos del estado de Chiapas	Dicho proyecto se encuentra en bajo avance debido a que se autorizó recientemente.
Reconstrucción del camino: Chenalhó - Pantelhó, tramo: km 0 + 000 - 32 + 200 (t.a.)	Cabe mencionar que dicho proyecto no lleva avance físico financiero derivado a que fue autorizado recientemente.