



Fideicomiso: Fondo para la Gestión Integral de Riesgos de Desastres (FOGIRD)

SUBFUNCIÓN / TIPO DE PROYECTO	UNIDAD DE MEDIDA	METAS				SALDO INICIAL (PESOS) (1)	APORTACIONES Y RENDIMIENTOS (PESOS) (2)	GASTO DEVENGADO (PESOS) (3)	SALDO FINAL (PESOS) 4+(1+2-3)	BENEFICIARIOS				
		PROGRAM ANUAL	MODIF. ANUAL	ALCAIZ. AL PERIODO	% CUMPLIM. MODIF.					MUNICIPIO	LOCALIDAD	MUJER	HOMBRE	PERSONA
TRANSPORTE														
TRANSPORTE POR CARRETERA														
					105 936 959.44	147 885 095.86	253 550 367.05	271 688.25						
INGRESOS														
PROYECTOS:														
Tipo de Aportación: Estatal														
FIDEICOMISO FONDO PARA LA GESTION INTEGRAL DE RIESGOS DE DESASTRES														
Aportaciones de recursos														
Gestiones de obtención de economías														
EGRESOS														
PROYECTOS:														
Tipo de Aportación: Estatal														
RECONSTRUCCION DEL CAMINO: CHICOASEN-TECPATAN-MALPASO. TRAMO: KM 0+000 AL KM 98+200; SUBTRAMO: KM 44+300 AL KM 75+000 (T.A.); AFECTADOS POR LA PRESENCIA DE LLUVIA SEVERA AL 05 Y 06 DE NOVIEMBRE DE 2020, EN 8 MUNICIPIOS DEL ESTADO DE CHIAPAS														
Desmonte, Reconstrucción de cunetas y lavaderos de concreto hidráulico, base hidráulica, carpeta con concreto asfáltico, señalamiento horizontal y vertical.														
800, SOBRE EL CAMINO: (VALDIVIA – EL PALMARCITO) – BARRITA DE PAJÓN, CON UNA LONGITUD DE 25 ML AFECTADO POR EL SISTEMA DE BAJA PRESIÓN, DOS DISTURBIOS TROPICALES EN EL GOLFO DE MEXICO Y LAS ONDAS TROPICALES 27 Y 29, LOS DÍAS COMPRENDIDOS DEL 04 AL 11 DE SEPTIEMBRE DE 2021, EN LOS MUNICIPIOS DE ACACOYAGUA, ACAPETAHUA, ÁNGEL ALBINO CORZO, BOCHIL, CACAHOATÁN, CHALCHIHUITÁN, EL BOSQUE, ESCUINTLA, HUIXTLA, IXHUATÁN, IXTAPANGAJÓYA, MAPASTEPEC, MOTOZINTLA, OCOSINGO, PICHUCALCO, PIJJIAPAN, RAYÓN, SIMOJOVEL, SOLOSUCHIAPAS, TAPACHULA, TAPALAPA, TECPATAN, UNIÓN JUÁREZ, VENUSTIANO CARRANZA Y VILLA COMALTITLÁN														
Reconstrucción de subestructura, terracerías (rampas de acceso), pavimentos, obras de drenajes y señalamientos														
EL CAMINO: (CHALCHIHUITÁN A TZACUCUM – LOBOLALTIK (TOJTIK), CON UNA LONGITUD DE 20 ML, AFECTADO POR EL SISTEMA DE BAJA PRESIÓN, DOS DISTURBIOS TROPICALES EN EL GOLFO DE MEXICO Y LAS ONDAS TROPICALES 27 Y 29, LOS DÍAS COMPRENDIDOS DEL 04 AL 11 DE SEPTIEMBRE DE 2021, EN LOS MUNICIPIOS DE ACACOYAGUA, ACAPETAHUA, ÁNGEL ALBINO CORZO, BOCHIL, CACAHOATÁN, CHALCHIHUITÁN, EL BOSQUE, ESCUINTLA, HUIXTLA, IXHUATÁN, IXTAPANGAJÓYA, MAPASTEPEC, MOTOZINTLA, OCOSINGO, PICHUCALCO, PIJJIAPAN, RAYÓN, SIMOJOVEL, SOLOSUCHIAPA, TAPACHULA, TAPALAPA, TECPATÁN, UNIÓN JUÁREZ, VENUSTIANO CARRANZA Y VILLA COMALTITLÁN														
Reconstrucción de puente vehicular (excavaciones, concreto hidráulico, vigas de acero estructural y formación de terraplenes)														
RECONSTRUCCION DEL CAMINO: (TECPATAN – MICALAPA)-ZAPATA, DEL KM 0 + 000 AL KM 13 + 000 (T.A.), AFECTADO POR EL SISTEMA DE BAJA PRESIÓN, DOS DISTURBIOS TROPICALES EN EL GOLFO DE MEXICO Y LAS ONDAS TROPICALES 27 Y 29, LOS DÍAS COMPRENDIDOS DEL 04 AL 11 DE SEPTIEMBRE DE 2021, EN LOS MUNICIPIOS DE ACACOYAGUA, ACAPETAHUA, ÁNGEL ALBINO CORZO, BOCHIL, CACAHOATÁN, CHALCHIHUITÁN, EL BOSQUE, ESCUINTLA, HUIXTLA, IXHUATÁN, IXTAPANGAJÓYA, MAPASTEPEC, MOTOZINTLA, OCOSINGO, PICHUCALCO, PIJJIAPAN, RAYÓN, SIMOJOVEL, SOLOSUCHIAPA, TAPACHULA, TAPALAPA, TECPATÁN, UNIÓN JUÁREZ, VENUSTIANO CARRANZA Y VILLA COMALTITLÁN.														
Reconstrucción de cuerpo de pavimento, muro de gavión, extracción de derrumbes y desazolvé obra de drenaje.														
Aportación Gestión		1.00	1.00	1.00	100.00	103 912 651.71	146 921 676.91		250 834 328.62	Cobertura Estatal	Cobertura Estatal	2 837 881	2 705 947	5 543 828
		4.00	4.00	1.00	25.00	2 024 307.73	963 418.95	253 550 367.05	2 987 726.68					
						103 912 651.71	314 106 359.57		198 832 354.59					
						2 028 617.80	0.00	1 065 198.85	963 418.95	Tecpatan	Tecpatan	10748	10513	21 261
Kilómetro		13.51	13.51	13.51	100.00									
						911 342.79	0.00	909 291.16	2 051.63			180	167	347
										Mapastepec	Barrita de Pajon			
Lote		3.50	3.50	3.50	100.00									
						3 879 142.77	0.00	3 622 117.98	257 024.79	Chalchihuitán	Lobolalik (Tojtic)	273	274	547
Lote		1.30	1.30	1.30	100.00									
						1 682 937.51	0.00	1 673 565.78	9 371.73	Tecpatan	Zapata	440	444	884
Metro Lineal		8.46	8.46	8.46	100.00									




Fideicomiso: Fondo para la Gestión Integral de Riesgos de Desastres (FOGIRD)

SUBFUNCIÓN / TIPO DE PROYECTO	UNIDAD DE MEDIDA	METAS				BALDO INICIAL (PESOS) (1)	APORTACIONES Y RENDIMIENTOS (PESOS) (2)	GASTO DEVENGADO (PESOS) (3)	BALDO FINAL (PESOS) 4=(1+2-3)	BENEFICIARIOS				
		PROGRAM. ANUAL	MODIF. ANUAL	ALCANZ. AL PERIODO	% CUMPLIM. MODIF.					MUNICIPIO	LOCALIDAD	MUJER	HOMBRE	PERSONA
RECONSTRUCCIÓN DEL CAMINO: E.C. (TECPATÁN – CASA BLANCA), AFECTADO POR EL SISTEMA DE BAJA PRESIÓN, DOS DISTURBIOS TROPICALES EN EL GOLFO DE MÉXICO Y LAS ONDAS TROPICALES 27 Y 29, LOS DÍAS COMPRENDIDOS DEL 04 AL 11 DE SEPTIEMBRE DE 2021, EN LOS MUNICIPIOS DE ACACOYAGUA, ACAPETAHUA, ÁNGEL ALBINO CORZO, BOCHIL, CACAHOATÁN, CHALCHIHUITÁN, EL BOSQUE, ESCUINTLA, HUIXTLA, IXHUATÁN, IXTAPANGAJOA, MAPASTEPEC, MOTOZINTLA, OCOSINGO, PICHUCALCO, PIJJIAPAN, RAYÓN, SIMOJOVEL, SOLOSUCHIAPA, TAPACHULA, TAPALAPA, TECPATÁN, UNIÓN JUÁREZ, VENUSTIANO CARRANZA Y VILLA COMALITILÁN	Metro Lineal	7.50	7.50	7.50	100.00	1 421 603.95	0.00	1 393 379.76	28 224.19	Tecpatan	Casa Blanca	353	381	734
RECONSTRUCCIÓN DE LA SUPERFICIE DE RODAMIENTO DE CRUCE DE CAUCE DEL CAMINO: E.C. (TECPATÁN – CASA BLANCA), AFECTADO POR EL SISTEMA DE BAJA PRESIÓN, DOS DISTURBIOS TROPICALES EN EL GOLFO DE MÉXICO Y LAS ONDAS TROPICALES 27 Y 29, LOS DÍAS COMPRENDIDOS DEL 04 AL 11 DE SEPTIEMBRE DE 2021, EN LOS MUNICIPIOS DE ACACOYAGUA, ACAPETAHUA, ÁNGEL ALBINO CORZO, BOCHIL, CACAHOATÁN, CHALCHIHUITÁN, EL BOSQUE, ESCUINTLA, HUIXTLA, IXHUATÁN, IXTAPANGAJOA, MAPASTEPEC, MOTOZINTLA, OCOSINGO, PICHUCALCO, PIJJIAPAN, RAYÓN, SIMOJOVEL, SOLOSUCHIAPA, TAPACHULA, TAPALAPA, TECPATÁN, UNIÓN JUÁREZ, VENUSTIANO CARRANZA Y VILLA COMALITILÁN	Lote	0.40	0.40	0.40	100.00	1 423 604.15	0.00	1 394 969.35	28 634.80	Tecpatan	Casa Blanca	353	381	734
RECONSTRUCCIÓN DE LA SUPERFICIE DE RODAMIENTO DE CRUCE DE CAUCE DEL CAMINO: E.C. (TECPATÁN – CASA BLANCA), AFECTADO POR EL SISTEMA DE BAJA PRESIÓN, DOS DISTURBIOS TROPICALES EN EL GOLFO DE MÉXICO Y LAS ONDAS TROPICALES 27 Y 29, LOS DÍAS COMPRENDIDOS DEL 04 AL 11 DE SEPTIEMBRE DE 2021, EN LOS MUNICIPIOS DE ACACOYAGUA, ACAPETAHUA, ÁNGEL ALBINO CORZO, BOCHIL, CACAHOATÁN, CHALCHIHUITÁN, EL BOSQUE, ESCUINTLA, HUIXTLA, IXHUATÁN, IXTAPANGAJOA, MAPASTEPEC, MOTOZINTLA, OCOSINGO, PICHUCALCO, PIJJIAPAN, RAYÓN, SIMOJOVEL, SOLOSUCHIAPA, TAPACHULA, TAPALAPA, TECPATÁN, UNIÓN JUÁREZ, VENUSTIANO CARRANZA Y VILLA COMALITILÁN	Obra	0.15	0.15	0.15	100.00	2 682 582.67	0.00	2 492 690.04	189 892.63	Chalchihuitán	Tzununil	747	913	1 660
RECONSTRUCCIÓN DEL CAMINO: E.C. (CHALCHIHUITÁN – TZACUCUM) – CANTEAL – TZUNUNIL, DEL KM 5 + 500 AL KM 7 + 000 T.A., AFECTADO POR EL SISTEMA DE BAJA PRESIÓN, DOS DISTURBIOS TROPICALES EN EL GOLFO DE MÉXICO Y LAS ONDAS TROPICALES 27 Y 29, LOS DÍAS COMPRENDIDOS DEL 04 AL 11 DE SEPTIEMBRE DE 2021, EN LOS MUNICIPIOS DE ACACOYAGUA, ACAPETAHUA, ÁNGEL ALBINO CORZO, BOCHIL, CACAHOATÁN, CHALCHIHUITÁN, EL BOSQUE, ESCUINTLA, HUIXTLA, IXHUATÁN, IXTAPANGAJOA, MAPASTEPEC, MOTOZINTLA, OCOSINGO, PICHUCALCO, PIJJIAPAN, RAYÓN, SIMOJOVEL, SOLOSUCHIAPA, TAPACHULA, TAPALAPA, TECPATÁN, UNIÓN JUÁREZ, VENUSTIANO CARRANZA Y VILLA COMALITILÁN	Obra	0.70	0.70	0.70	100.00	1 076 924.55	0.00	1 055 712.95	21 211.60	Ixhuatán	San Miguel	173	237	410
RECONSTRUCCIÓN DE MUROS DE CONTENCIÓN, OBRAS DE DRENAJE Y SUPERFICIE DE RODAMIENTO DEL CAMINO: E.C. (CHALCHIHUITÁN – TZACUCUM) – CANTEAL – TZUNUNIL, DEL KM 0 + 000 AL KM 16 + 000 T.A., AFECTADO POR EL SISTEMA DE BAJA PRESIÓN, DOS DISTURBIOS TROPICALES EN EL GOLFO DE MÉXICO Y LAS ONDAS TROPICALES 27 Y 29, LOS DÍAS COMPRENDIDOS DEL 04 AL 11 DE SEPTIEMBRE DE 2021, EN LOS MUNICIPIOS DE ACACOYAGUA, ACAPETAHUA, ÁNGEL ALBINO CORZO, BOCHIL, CACAHOATÁN, CHALCHIHUITÁN, EL BOSQUE, ESCUINTLA, HUIXTLA, IXHUATÁN, IXTAPANGAJOA, MAPASTEPEC, MOTOZINTLA, OCOSINGO, PICHUCALCO, PIJJIAPAN, RAYÓN, SIMOJOVEL, SOLOSUCHIAPA, TAPACHULA, TAPALAPA, TECPATÁN, UNIÓN JUÁREZ, VENUSTIANO CARRANZA Y VILLA COMALITILÁN	Obra	0.22	0.22	0.22	100.00	2 917 857.21	0.00	2 328 542.98	589 314.23	Ixhuatán	Santa Anita	285	284	569
RECONSTRUCCIÓN DE CUERPO DE PAVIMENTO, MURO DE CAVIÓN, DESAZOLVE DE OBRAS DE CONTENCIÓN DEL CAMINO: E.C. (CHALCHIHUITÁN – TZACUCUM) – CANTEAL – TZUNUNIL, DEL KM 0 + 000 AL KM 8 + 400 T.A., AFECTADO POR EL SISTEMA DE BAJA PRESIÓN, DOS DISTURBIOS TROPICALES EN EL GOLFO DE MÉXICO Y LAS ONDAS TROPICALES 27 Y 29, LOS DÍAS COMPRENDIDOS DEL 04 AL 11 DE SEPTIEMBRE DE 2021, EN LOS MUNICIPIOS DE ACACOYAGUA, ACAPETAHUA, ÁNGEL ALBINO CORZO, BOCHIL, CACAHOATÁN, CHALCHIHUITÁN, EL BOSQUE, ESCUINTLA, HUIXTLA, IXHUATÁN, IXTAPANGAJOA, MAPASTEPEC, MOTOZINTLA, OCOSINGO, PICHUCALCO, PIJJIAPAN, RAYÓN, SIMOJOVEL, SOLOSUCHIAPA, TAPACHULA, TAPALAPA, TECPATÁN, UNIÓN JUÁREZ, VENUSTIANO CARRANZA Y VILLA COMALITILÁN	Obra	0.50	0.50	0.23	46.00	4 557 472.65	0.00	2 493 808.13	2 063 664.52	Simojovel	Revolución Cardenista	732	768	1 500




Fideicomiso: Fondo para la Gestión Integral de Riesgos de Desastres (FOGIRD)

SUBFUNCIÓN / TIPO DE PROYECTO PROYECTOS Y METAS (CONCEPTOS)	UNIDAD DE MEDIDA	METAS				SALDO INICIAL (PESOS) (1)	APORTACIONES Y RENDIMIENTOS (PESOS) (2)	GASTO DEVENGADO (PESOS) (3)	SALDO FINAL (PESOS) 4=(1+2-3)	BENEFICIARIOS				
		PROGRAM ANUAL	MODIF. ANUAL	ALCAIZ. AL PERIODO	% CUMPLIM/ MODIF.					MUNICIPIO	LOCALIDAD	MUJER	HOMBRE	PERSONA
+ 200; SIMOJOVEL – SAN ANDRES DURAZNAL (SEGUNDA ETAPA), AFECTADO POR EL SISTEMA DE BAJA PRESIÓN, DOS DISTURBIOS TROPICALES EN EL GOLFO DE MÉXICO Y LAS ONDAS TROPICALES 27 Y 29, LOS DÍAS COMPRENDIDOS DEL 04 AL 11 DE SEPTIEMBRE DE 2021, EN LOS MUNICIPIOS DE ACACOYAGUA, ACAPETAHUA, ÁNGEL ALBINO CORZO, BOCHIL, CACAHOATÁN, CHALCHIHUITÁN, EL BOSQUE, ESCUINTLA, HUIXTLA, IXHUATÁN, IXTAPANGAJOYA, MAPASTEPEC, MOTOZINTLA, OCOSINGO, PICHUCALCO, PIJJIAPAN, RAYÓN, SIMOJOVEL, SOLOSUCHIAPA, TAPACHULA, TAPALAPA, TECPATÁN, UNIÓN JUÁREZ, VENUSTIANO CARRANZA Y VILLA COMALTITLÁN						21 061 497.42	0.00	20 932 495.13	129 002.29	Simojovel	Varias	732	766	1500
Rehabilitación de falla de 140 ml	Obra	0.51	0.51	0.51	100.00	7 917 789.26	0.00	7 418 867.68	498 921.58	Villa Comaltitlán	Varias	167	194	361
RECONSTRUCCIÓN DEL PUENTE UBICADO EN EL KM 0 + 270, SOBRE EL CAMINO: VICENTE GUERRERO – FRACCIÓN UNIDAD UNO (PIEDRA BLANCA), CON UNA LONGITUD DE 15 ML, AFECTADO POR EL SISTEMA DE BAJA PRESIÓN, DOS DISTURBIOS TROPICALES EN EL GOLFO DE MÉXICO Y LAS ONDAS TROPICALES 27 Y 29, LOS DÍAS COMPRENDIDOS DEL 04 AL 11 DE SEPTIEMBRE DE 2021, EN LOS MUNICIPIOS DE ACACOYAGUA, ACAPETAHUA, ÁNGEL ALBINO CORZO, BOCHIL, CACAHOATÁN, CHALCHIHUITÁN, EL BOSQUE, ESCUINTLA, HUIXTLA, IXHUATÁN, IXTAPANGAJOYA, MAPASTEPEC, MOTOZINTLA, OCOSINGO, PICHUCALCO, PIJJIAPAN, RAYÓN, SIMOJOVEL, SOLOSUCHIAPA, TAPACHULA, TAPALAPA, TECPATÁN, UNIÓN JUÁREZ, VENUSTIANO CARRANZA Y VILLA COMALTITLÁN						8 611 670.66	0.00	3 434 394.24	5 177 276.42	Villa Comaltitlán	Varias	330	313	643
Reconstrucción del puente vehicular	Obra	0.30	0.30	0.30	100.00	8 611 670.66	0.00	3 434 394.24	5 177 276.42	Villa Comaltitlán	Varias	330	313	643
EL CAMINO: BARRIO NUEVO – XOCHICALCO CON UNA LONGITUD DE 15 ML, AFECTADO POR EL SISTEMA DE BAJA PRESIÓN, DOS DISTURBIOS TROPICALES EN EL GOLFO DE MÉXICO Y LAS ONDAS TROPICALES 27 Y 29, LOS DÍAS COMPRENDIDOS DEL 04 AL 11 DE SEPTIEMBRE DE 2021, EN LOS MUNICIPIOS DE ACACOYAGUA, ACAPETAHUA, ÁNGEL ALBINO CORZO, BOCHIL, CACAHOATÁN, CHALCHIHUITÁN, EL BOSQUE, ESCUINTLA, HUIXTLA, IXHUATÁN, IXTAPANGAJOYA, MAPASTEPEC, MOTOZINTLA, OCOSINGO, PICHUCALCO, PIJJIAPAN, RAYÓN, SIMOJOVEL, SOLOSUCHIAPA, TAPACHULA, TAPALAPA, TECPATÁN, UNIÓN JUÁREZ, VENUSTIANO CARRANZA Y VILLA COMALTITLÁN						7 495 360.64	0.00	7 000 742.90	494 617.74	Escuintla	Nuevo Llano Grande	739	733	1 472
Reconstrucción del puente vehicular	Obra	0.69	0.69	0.50	72.46	7 495 360.64	0.00	7 000 742.90	494 617.74	Escuintla	Nuevo Llano Grande	739	733	1 472
RECONSTRUCCIÓN DEL PUENTE, EN EL CAMINO: BARRIO NUEVO – XOCHICALCO, CON UNA LONGITUD DE 20 ML, AFECTADO POR EL SISTEMA DE BAJA PRESIÓN, DOS DISTURBIOS TROPICALES EN EL GOLFO DE MÉXICO Y LAS ONDAS TROPICALES 27 Y 29, LOS DÍAS COMPRENDIDOS DEL 04 AL 11 DE SEPTIEMBRE DE 2021, EN LOS MUNICIPIOS DE ACACOYAGUA, ACAPETAHUA, ÁNGEL ALBINO CORZO, BOCHIL, CACAHOATÁN, CHALCHIHUITÁN, EL BOSQUE, ESCUINTLA, HUIXTLA, IXHUATÁN, IXTAPANGAJOYA, MAPASTEPEC, MOTOZINTLA, OCOSINGO, PICHUCALCO, PIJJIAPAN, RAYÓN, SIMOJOVEL, SOLOSUCHIAPA, TAPACHULA, TAPALAPA, TECPATÁN, UNIÓN JUÁREZ, VENUSTIANO CARRANZA Y VILLA COMALTITLÁN						1 423 618.12	0.00	1 400 000.00	23 618.12	Mapastepec	Veintuno de Marzo	381	394	775
Reconstrucción del puente vehicular	Obra	0.68	0.68	0.68	100.00	1 423 618.12	0.00	1 400 000.00	23 618.12	Mapastepec	Veintuno de Marzo	381	394	775
RECONSTRUCCIÓN DE LA SUPERFICIE DE RODAMIENTO DE CRUCE DE CAUCE EL KM. 0 + 200, SOBRE EL CAMINO: (MAPASTEPEC – 3 DE MAYO – 21 DE MARZO), AFECTADO POR EL SISTEMA DE BAJA PRESIÓN, DOS DISTURBIOS TROPICALES EN EL GOLFO DE MÉXICO Y LAS ONDAS TROPICALES 27 Y 29, LOS DÍAS COMPRENDIDOS DEL 04 AL 11 DE SEPTIEMBRE DE 2021, EN LOS MUNICIPIOS DE ACACOYAGUA, ACAPETAHUA, ÁNGEL ALBINO CORZO, BOCHIL, CACAHOATÁN, CHALCHIHUITÁN, EL BOSQUE, ESCUINTLA, HUIXTLA, IXHUATÁN, IXTAPANGAJOYA, MAPASTEPEC, MOTOZINTLA, OCOSINGO, PICHUCALCO, PIJJIAPAN, RAYÓN, SIMOJOVEL, SOLOSUCHIAPA, TAPACHULA, TAPALAPA, TECPATÁN, UNIÓN JUÁREZ, VENUSTIANO CARRANZA Y VILLA COMALTITLÁN						1 774 777.52	0.00	1 771 097.00	3 680.52	Escuintla	3 de Mayo	55	57	112
Reconstrucción de la superficie de rodamiento de cruce de cauce	Metro Lineal	45.00	45.00	45.00	100.00	1 774 777.52	0.00	1 771 097.00	3 680.52	Escuintla	3 de Mayo	55	57	112



Fideicomiso: Fondo para la Gestión Integral de Riesgos de Desastres (FOGIRO)

SUBFUNCIÓN / TIPO DE PROYECTO	UNIDAD DE MEDIDA	METAS				SALDO INICIAL (PESOS) (1)	APORTACIONES Y RENDIMIENTOS (PESOS) (2)	GASTO DEVENGADO (PESOS) (3)	SALDO FINAL (PESOS) 4=(1+2-3)	BENEFICIARIOS				
		PROGRAM. ANUAL	MODIF. ANUAL	ALCANZ. AL PERIODO	% CUMPLIM. MODIF.					MUNICIPIO	LOCALIDAD	MUJER	HOMBRE	PERSONA
Reparación de aleros, cuerpo de estribo por sovocación y canalización RECONSTRUCCION DEL PUENTE UBICADO EN EL KM 1 Y 300, SOBRE EL CAMINO: EL TRIUNFO – CINCO DE MARZO (SANTA ROSA), AFECTADO POR LOS DAÑOS OCASIONADOS POR LA OCURRENCIA DE UN SISTEMA DE BAJA PRESIÓN, DOS DISTURBIOS TROPICALES EN EL GOLFO DE MÉXICO Y LAS ONDAS TROPICALES 27 Y 29, LOS DÍAS COMPRENDIDOS DEL 04 AL 11 DE SEPTIEMBRE DE 2021, EN LOS MUNICIPIOS DE ACACOYAGUA, ACAPETAHUA, ÁNGEL ALBINO CORZO, BOCHIL, CACAHOATÁN, CHALCHIHUITÁN, EL BOSQUE, ESCUINTLA, HUIXTLA, IXHUATÁN, IXTAPANGAJÓYA, MAPASTEPEC, MOTOZINTLA, OCOSINGO, PICHUCALCO, PIJUIAPAN, RAYÓN, SIMOJOVEL, SOLOSUCHIAPA, TAPACHULA, TAPALAPA, TECPATÁN, UNIÓN JUÁREZ, VENUSTIANO CARRANZA Y VILLA COMALITLÁN	Obra	0.19	0.19	0.19	100.00	1 664 867.91	0.00	658 069.29	1 006 798.62	Escuintla	El Triunfo	1275	1143	2 418
Reconstrucción de la superficie de rodamiento de cruce de cauce RECONSTRUCCION DEL CAMINO: NICOLAS BRAVO (TABASCO) – EJIDO LA GLORIA, DEL KM 0 + 300 AL KM 8 + 300 T.A., AFECTADO POR EL SISTEMA DE BAJA PRESIÓN, DOS DISTURBIOS TROPICALES EN EL GOLFO DE MÉXICO Y LAS ONDAS TROPICALES 27 Y 29, LOS DÍAS COMPRENDIDOS DEL 04 AL 11 DE SEPTIEMBRE DE 2021, EN LOS MUNICIPIOS DE ACACOYAGUA, ACAPETAHUA, ÁNGEL ALBINO CORZO, BOCHIL, CACAHOATÁN, CHALCHIHUITÁN, EL BOSQUE, ESCUINTLA, HUIXTLA, IXHUATÁN, IXTAPANGAJÓYA, MAPASTEPEC, MOTOZINTLA, OCOSINGO, PICHUCALCO, PIJUIAPAN, RAYÓN, SIMOJOVEL, SOLOSUCHIAPA, TAPACHULA, TAPALAPA, TECPATÁN, UNIÓN JUÁREZ, VENUSTIANO CARRANZA Y VILLA COMALITLÁN	Obra	127.50	127.50	103.00	80.78	823 923.52	0.00	811 058.75	12 864.77	Ixtapangajoya	La Gloria	1062	1024	2 086
Reconstrucción de estructura de pavimento, muro de contención, extracción de derrumbes, obras de drenaje transversales y desazolve de drenaje longitudinales RECONSTRUCCION DEL CAMINO: E.C. TAJUKO – SATELITE MORELIA – LOS CACAOS – LAS GOLONDRINAS – LAGUNAS (T.A.), AFECTADO POR EL SISTEMA DE BAJA PRESIÓN, DOS DISTURBIOS TROPICALES EN EL GOLFO DE MÉXICO Y LAS ONDAS TROPICALES 27 Y 29, LOS DÍAS COMPRENDIDOS DEL 04 AL 11 DE SEPTIEMBRE DE 2021, EN LOS MUNICIPIOS DE ACACOYAGUA, ACAPETAHUA, ÁNGEL ALBINO CORZO, BOCHIL, CACAHOATÁN, CHALCHIHUITÁN, EL BOSQUE, ESCUINTLA, HUIXTLA, IXHUATÁN, IXTAPANGAJÓYA, MAPASTEPEC, MOTOZINTLA, OCOSINGO, PICHUCALCO, PIJUIAPAN, RAYÓN, SIMOJOVEL, SOLOSUCHIAPA, TAPACHULA, TAPALAPA, TECPATÁN, UNIÓN JUÁREZ, VENUSTIANO CARRANZA Y VILLA COMALITLÁN	Obra	0.11	0.11	0.11	100.00	6 579 154.87	0.00	6 399 668.46	179 486.41	Acacoyagua	Las Golondrinas	681	742	1 423
Reconstrucción de la superficie de rodamiento, retiro de derrumbes, desazolve de alcantarillas y reconstrucción de muro de contención RECONSTRUCCION DEL CAMINO: E.C.: (ARRIAGA – TAPACHULA) PUENTE SAN NICOLAS NUEVA LIBERTAD PROGRESO, DEL KM 0 + 000 AL KM 11 + 000 T.A., AFECTADO POR EL SISTEMA DE BAJA PRESIÓN, DOS DISTURBIOS TROPICALES EN EL GOLFO DE MÉXICO Y LAS ONDAS TROPICALES 27 Y 29, LOS DÍAS COMPRENDIDOS DEL 04 AL 11 DE SEPTIEMBRE DE 2021, EN LOS MUNICIPIOS DE ACACOYAGUA, ACAPETAHUA, ÁNGEL ALBINO CORZO, BOCHIL, CACAHOATÁN, CHALCHIHUITÁN, EL BOSQUE, ESCUINTLA, HUIXTLA, IXHUATÁN, IXTAPANGAJÓYA, MAPASTEPEC, MOTOZINTLA, OCOSINGO, PICHUCALCO, PIJUIAPAN, RAYÓN, SIMOJOVEL, SOLOSUCHIAPA, TAPACHULA, TAPALAPA, TECPATÁN, UNIÓN JUÁREZ, VENUSTIANO CARRANZA Y VILLA COMALITLÁN	Obra	0.52	0.52	0.52	100.00	397 085.17	0.00	375 409.53	21 675.64	Mapastepec	General Nicolas Bravo	292	319	611
Reconstrucción de la superficie de rodamiento, muros de contención y desazolve de alcantarillas BRASIL, DEL KM 0 + 000 AL KM 3 + 500 T.A., AFECTADO POR EL SISTEMA DE BAJA PRESIÓN, DOS DISTURBIOS TROPICALES EN EL GOLFO DE MÉXICO Y LAS ONDAS TROPICALES 27 Y 29, LOS DÍAS COMPRENDIDOS DEL 04 AL 11 DE SEPTIEMBRE DE 2021, EN LOS MUNICIPIOS DE ACACOYAGUA, ACAPETAHUA, ÁNGEL ALBINO CORZO, BOCHIL, CACAHOATÁN, CHALCHIHUITÁN, EL BOSQUE, ESCUINTLA, HUIXTLA, IXHUATÁN, IXTAPANGAJÓYA, MAPASTEPEC, MOTOZINTLA, OCOSINGO, PICHUCALCO, PIJUIAPAN, RAYÓN, SIMOJOVEL, SOLOSUCHIAPA, TAPACHULA, TAPALAPA, TECPATÁN, UNIÓN JUÁREZ, VENUSTIANO CARRANZA Y VILLA COMALITLÁN	Obra	0.01	0.01	0.01	100.00	1 973 455.89	0.00	1 951 314.94	22 140.95	Huixtla	Brasil	63	70	133
Retiro de derrumbes, reconstrucción de superficies de rodamiento y muros de contención	Obra	0.11	0.11	0.11	100.00									



Fideicomiso: Fondo para la Gestión Integral de Riesgos de Desastres (FOGIRD)

SUBFUNCIÓN / TIPO DE PROYECTO	UNIDAD DE MEDIDA	METAS				SALDO INICIAL (PESOS) (1)	APORTACIONES Y REEMBOLSOS (PESOS) (2)	GASTO DEVENIDADO (PESOS) (3)	SALDO FINAL (PESOS) 4=(1+2-3)	BENEFICIARIOS				
		PROGRAM. ANUAL	MODIF. ANUAL	ALCAIZ. AL PERIODO	% CUMPLIM. MODIF.					MUNICIPIO	LOCALIDAD	MUJER	HOMBRE	PERSONA
RECONSTRUCCIÓN DEL CAMINO: E.C. (MAPASTEPEC - FRANCISCO SARABIA LA BLANCA) - PAMPA HONDA, DEL KM 0 + 000 AL KM 21 + 000 T.A., AFECTADO POR EL SISTEMA DE BAJA PRESIÓN, DOS DISTURBIOS TROPICALES EN EL GOLFO DE MÉXICO Y LAS ONDAS TROPICALES 27 Y 29, LOS DÍAS COMPRENDIDOS DEL 04 AL 11 DE SEPTIEMBRE DE 2021, EN LOS MUNICIPIOS DE ACACOYAGUA, ACAPETAHUA, ÁNGEL ALBINO CORZO, BOCHIL, CACAOHOATÁN, CHALCHIHUITÁN, EL BOSQUE, ESCUINTLA, HUIXTLA, IXHUATÁN, IXTAPANGAJOYA, MAPASTEPEC, MOTOZINTLA, OCOSINGO, PICHUCALCO, PIJUIAPAN, RAYÓN, SIMOJOVEL, SOLOSUCHIAPA, TAPACHULA, TAPALAPA, TECPATÁN, UNIÓN JUÁREZ, VENUSTIANO CARRANZA Y VILLA COMALITILÁN	Obra	0.10	0.10	0.10	100.00	2 573 665.68	0.00	2 535 788.70	37 876.98	Mapastepec	Pampa Honda	49	51	100
RECONSTRUCCIÓN DEL CAMINO: E.C. (MONTE LIBANO - TRAMO: KM 0 + 000 AL KM 53 + 000 T.A., AFECTADO POR EL SISTEMA DE BAJA PRESIÓN, DOS DISTURBIOS TROPICALES EN EL GOLFO DE MÉXICO Y LAS ONDAS TROPICALES 27 Y 29, LOS DÍAS COMPRENDIDOS DEL 04 AL 11 DE SEPTIEMBRE DE 2021, EN LOS MUNICIPIOS DE ACACOYAGUA, ACAPETAHUA, ÁNGEL ALBINO CORZO, BOCHIL, CACAOHOATÁN, CHALCHIHUITÁN, EL BOSQUE, ESCUINTLA, HUIXTLA, IXHUATÁN, IXTAPANGAJOYA, MAPASTEPEC, MOTOZINTLA, OCOSINGO, PICHUCALCO, PIJUIAPAN, RAYÓN, SIMOJOVEL, SOLOSUCHIAPA, TAPACHULA, TAPALAPA, TECPATÁN, UNIÓN JUÁREZ, VENUSTIANO CARRANZA Y VILLA COMALITILÁN	Obra	0.07	0.07	0.07	100.00	2 044 457.01	0.00	2 010 645.34	33 811.67	Ocosingo	Monte Libano	1033	998	2 031
RECONSTRUCCIÓN DEL CAMINO: E.C. (LA VENTANA, DEL KM 0 + 000 AL KM 13 + 100 T.A., AFECTADO POR EL SISTEMA DE BAJA PRESIÓN, DOS DISTURBIOS TROPICALES EN EL GOLFO DE MÉXICO Y LAS ONDAS TROPICALES 27 Y 29, LOS DÍAS COMPRENDIDOS DEL 04 AL 11 DE SEPTIEMBRE DE 2021, EN LOS MUNICIPIOS DE ACACOYAGUA, ACAPETAHUA, ÁNGEL ALBINO CORZO, BOCHIL, CACAOHOATÁN, CHALCHIHUITÁN, EL BOSQUE, ESCUINTLA, HUIXTLA, IXHUATÁN, IXTAPANGAJOYA, MAPASTEPEC, MOTOZINTLA, OCOSINGO, PICHUCALCO, PIJUIAPAN, RAYÓN, SIMOJOVEL, SOLOSUCHIAPA, TAPACHULA, TAPALAPA, TECPATÁN, UNIÓN JUÁREZ, VENUSTIANO CARRANZA Y VILLA COMALITILÁN	Obra	0.17	0.17	0.17	100.00	3 069 007.01	0.00	3 056 801.64	12 105.37	Ocosingo	La Ventana	91	100	191
RECONSTRUCCIÓN DEL CAMINO: E.C. (SABANILLA, TRAMO: KM. 0+000 AL KM. 30+000 (T.A.)	Kilometro	32.20	32.20	32.20	100.00	0.00	52 393 038.79	24 853 833.27	27 539 205.52	Sabanilla	Sabanilla	14963	14926	29 889
RECONSTRUCCIÓN DEL CAMINO: EL GANCHO - LA LIBERTAD - EC.	Kilometro	30.00	30.00	22.50	75.00	0.00	20 344 827.59	18 053 586.82	2 291 240.77	Suchiate	Ejido La Libertad	3067	2922	5 989
RECONSTRUCCIÓN DEL CAMINO: ZINACANTÁN - PINAR SALINAS - Retiro de derrumbes, reconstrucción de la estructura del	Kilometro	12.00	12.00	12.00	100.00	0.00	14 241 379.30	4 251 717.11	9 989 662.19	Zinacantán	Pinar Salinas	545	516	1 061
RECONSTRUCCIÓN DEL CAMINO: LARRAINZAR - ALDAMA, TRAMO: KM. 0+000 - KM. 7+000 (T.A.)	Kilometro	12.00	12.00	9.60	80.00	0.00	6 103 448.28	2 689 600.98	3 413 847.30	Larrainzar	Larrainzar	4429	4051	8 480
RECONSTRUCCIÓN DEL CAMINO: MITONTIC - ZIVALTIC - CHUCHUNTOM - E.C. (TENEJAPA - SAN JUAN CANCUC), TRAMO: KM. 0+000 - KM. 32+000, REMOCIÓN DE MASA EN KM. 4+400	Kilometro	7.00	7.00	5.25	75.00	0.00	4 577 586.21	4 526 727.51	50 858.70	Chamula	Chiotic	629	560	1 189
RECONSTRUCCIÓN DEL CAMINO: CHALCHIHUITÁN, EL BOSQUE, ESCUINTLA, HUIXTLA, IXHUATÁN, IXTAPANGAJOYA, MAPASTEPEC, MOTOZINTLA, OCOSINGO, PICHUCALCO, PIJUIAPAN, RAYÓN, SIMOJOVEL, SOLOSUCHIAPA, TAPACHULA, TAPALAPA, TECPATÁN, UNIÓN JUÁREZ, VENUSTIANO CARRANZA Y VILLA COMALITILÁN	Obra	0.50	0.50	0.47	94.00	5 399 726.66	0.00	1 855 184.39	3 544 542.27	Tzimol	Varias	231	223	454
RECONSTRUCCIÓN DEL CAMINO: CHENALHÓ - PANTELHÓ, TRAMO: KM 0 + 000 - 32 + 200 (T.A.)	Lote	0.85	0.85	0.79	92.94	4 716 472.79	0.00	3 438 276.14	1 278 196.65	Pantelhó	Pantelhó	4207	4422	8 629
RECONSTRUCCIÓN DEL CAMINO: PETALCINGO - SABANILLA, TRAMO: KM. 0+000 AL KM. 30+000 (T.A.)	Kilometro	32.20	32.20	32.20	100.00	0.00	52 393 038.79	24 853 833.27	27 539 205.52	Sabanilla	Sabanilla	14963	14926	29 889
RECONSTRUCCIÓN DEL CAMINO: EL GANCHO - LA LIBERTAD - EC.	Kilometro	12.00	12.00	12.00	100.00	0.00	14 241 379.30	4 251 717.11	9 989 662.19	Zinacantán	Pinar Salinas	545	516	1 061
RECONSTRUCCIÓN DEL CAMINO: LARRAINZAR - ALDAMA, TRAMO: KM. 0+000 - KM. 7+000 (T.A.)	Kilometro	12.00	12.00	9.60	80.00	0.00	6 103 448.28	2 689 600.98	3 413 847.30	Larrainzar	Larrainzar	4429	4051	8 480
RECONSTRUCCIÓN DEL CAMINO: MITONTIC - ZIVALTIC - CHUCHUNTOM - E.C. (TENEJAPA - SAN JUAN CANCUC), TRAMO: KM. 0+000 - KM. 32+000, REMOCIÓN DE MASA EN KM. 4+400	Kilometro	7.00	7.00	5.25	75.00	0.00	4 577 586.21	4 526 727.51	50 858.70	Chamula	Chiotic	629	560	1 189



FideliComiso: Fondo para la Gestión Integral de Riesgos de Desastres (FOGIRD)

SUBFUNCIÓN / TIPO DE PROYECTO	UNIDAD DE MEDIDA	METAS				SALDO INICIAL (PESOS) (1)	APORTACIONES Y RENDIMIENTOS (PESOS) (2)	GASTO DEVENGADO (PESOS) (3)	SALDO FINAL (PESOS) 4=(1+2-3)	BENEFICIARIOS				
		PROGRAMA ANUAL	MODIF. ANUAL	ALCANZ. AL PERIODO	% CUMPLIM. MODIF.					MUNICIPIO	LOCALIDAD	MUJER	HOMBRE	PERSONA
RECONSTRUCCIÓN DEL CAMINO RURAL: JESUS MARIA GARZA – EL PORTILLO, TRAMO: KM. 0+000 – KM. 15+500 (T.A.) Reconstrucción de terracerías, revestimiento y desazolve de obras de drenaje	Kilometro	15.50	15.50	15.50	100.00	0.00	4 577 586.21	2 420 106.43	2 157 479.78	Villaflores	El Portillo	291	298	589
RECONSTRUCCIÓN DEL CAMINO: TAPACHULA – NUEVA ALEMANIA, TRAMO: DEL KM. 0+000 AL KM. 39+000 Reconstrucción de carpeta asfáltica, bacheo, muros de contención y remoción de derrumbes	Kilometro	39.00	39.00	23.41	60.03	0.00	25 431 034.48	13 120 451.69	12 310 582.79	Tapachula	Nueva Alemania	507	468	975
RECONSTRUCCIÓN DEL CAMINO: HUITIUPÁN – AMATÁN, TRAMO: KM. 0+000 – KM. 47+370, SUBTRAMO: KM. 0+000 – 32+000 (T.A.) Extracción de derrumbes, reconstrucción de la superficie de rodamiento, muros de contención y obras drenaje	Kilometro	32.00	32.00	8.00	25.00	0.00	25 431 034.48	7 648 526.40	17 782 508.08	Huitiupán	Varias	12 146	12 366	24 512
RECONSTRUCCIÓN DEL CAMINO: CATE – LARRAÍNZAR – E.C. (CHENALHO – PANTELHO), TRAMO: KM. 0+000 – KM. 37+000 (T.A.) Reconstrucción de la estructura del pavimento, relleno de deslaves, extracción de derrumbes, reposición de obras de drenaje y muro de contención	Kilometro	37.00	37.00	5.55	15.00	0.00	18 361 300.40	5 503 648.30	12 857 652.10	El Bosque	Varias	16 055	15 204	31 259
RECONSTRUCCIÓN DEL CAMINO: TONALÁ – PAREDÓN, TRAMO: DEL KM. 0+000 AL KM. 14+000 (T.A.) Desazolve de obras de drenaje, reconstrucción de alcantarillas, muros de contención y de la superficie de rodamiento	Kilometro	14.00	14.00	14.00	100.00	0.00	4 068 965.52	3 948 473.11	120 492.41	Tonala	Varias	3 381	3 406	6 787
RECONSTRUCCIÓN DEL CAMINO: HUITIUPÁN – AMATÁN, TRAMO: KM. 0+000 – KM. 47+370, SUBTRAMO: KM. 32+000 – 45+000 (T.A.) Reconstrucción de la estructura de la superficie de rodamiento, reconstrucción de alcantarillas, muros de contención y extracción de derrumbe, desazolve de cunetas y alcantarillas	Kilometro	13.00	13.00	8.00	61.54	0.00	35 339 558.46	10 462 729.56	24 876 828.90	Amatán	Varias	12 146	12 366	24 512
RECONSTRUCCIÓN DEL CAMINO: SAN ANDRES DURAZNAL – JITOTOL, TRAMO: DEL KM. 0+000 AL KM. 24+000 (T.A.) Reconstrucción de la superficie de rodamiento desde la subrasante, base hidráulica, carpeta, retiro de material de derrumbes, desazolve de cunetas y alcantarillas	Kilometro	24.00	24.00	4.35	18.13	0.00	32 504 863.74	9 673 805.55	22 831 058.19	San Andres Duraznal	Varias	3 112	2 935	6 047
RECONSTRUCCIÓN DEL CAMINO: PUERTO CATE - EL BOSQUE - SIMOJOVEL, TRAMO: KM. 0+000 - KM. 35+000 (T.A.) Extracción de derrumbes, desazolve de obras de drenaje y cunetas, reconstrucción de muros de contención y superficie de rodamiento	Kilometro	35.00	35.00	9.80	28.00	0.00	30 177 100.68	9 014 787.88	21 162 312.80	El Bosque	Varias	28 598	42 896	71 494
RECONSTRUCCION DEL CAMINO: E.C. (VILLAHERMOSA – ESCÁRCEGA) – EL CUYO ÁLVARO OBREGÓN, TRAMO: DEL KM. 0+00 AL KM. 14+000 (T.A.) Reconstrucción de la superficie de rodamiento y desazolve de las obras de drenaje	Kilometro	14.00	14.00	11.20	80.00	0.00	26 448 275.86	12 210 466.13	14 237 809.73	Playas de Catazaja	Varias	221	239	460
RECONSTRUCCIÓN DEL CAMINO: PROTECCIÓN CIVIL – BASE AEREA MILITAR NO. 6, TRAMO: KM. 0+000 – KM. 1+280 Obras en terracerías, drenaje, pavimento y señalamiento	Obra	1.00	1.00	0.99	99.00	0.00	12 011 082.25	5 903 752.29	6 107 329.96	Tuxtla Gutierrez	Varias	275 074	303 756	578 830
CONSTRUCCIÓN DE MURO DE CONTENCIÓN, EN LA LOCALIDAD DE BOCHOJO ALTO, PARA LA REDUCCIÓN DE RIESGOS POR DESLIZAMIENTO DE LADERAS	Metro cubico	182.78	182.78	9.13	5.00	0.00	1 011 227.52	505 613.76	505 613.76	Zinacantán	Bochojo Alto	0	0	0
CONSTRUCCION DE MURO DE CONTENCIÓN, EN LA LOCALIDAD DE TZAJALNAM PARA LA REDUCCIÓN DE RIESGOS POR DESLIZAMIENTO DE LADERAS	Metro cubico	234.00	234.00	11.70	5.00	0.00	1 084 049.80	542 024.90	542 024.90	Zinacantán	Tzajalnam	0	0	0
PAGO DE PROYECTOS POR ECONOMIAS	Paao	1.00	1.00	1.00	100.00	0.00	0.00	32 363 710.36	0.00					

SECRETARIO TÉCNICO DEL FIDEICOMISO

Mtro. JOSÉ JORGE CORDOVA LÍO

SECRETARIO DE PROTECCIÓN CIVIL

DR. LUIS MANUEL GARCÍA MORENO

JUSTIFICACIONES

PROYECTOS	DESCRIPCIÓN
Reconstrucción del camino: Chicoasén-Tecpatan-malpasó. Tramo: km 0+000 al km 98+200; subtramo: km 44+300 al km 75+000 (t.a.); afectados por la presencia de lluvia severa al 05 y 06 de noviembre de 2020, en 8 municipios del estado de Chiapas	Cabe mencionar que la obra se encuentra concluida físicamente, quedando con una economía de \$963,418.75 para dar sustentabilidad a otros proyectos.
Reconstrucción del camino: cate – Larráinzar – e.c. (Chenalho – Pantelho), tramo: km. 0+000 – km. 37+000 (t.a.)	Dichos proyectos se encuentran con bajo avance derivado a que se tuvo un retraso en el material por tramites administrativos con el proveedor.
Reconstrucción del camino: san Andrés duraznal – Jitotol, tramo: del km. 0+000 al km. 24+000 (t.a.)	
Reconstrucción del camino: puerto cate - el bosque Simojovel, tramo: km. 0+000 - km. 35+000 (t.a.)	
Construcción de muro de contención, en la localidad de bochojbo alto, para la reducción de riesgos por deslizamiento de laderas	Dichos proyectos llevan un bajo avance debido a que se comenzaron recientemente los trabajos y tramites administrativos con la maquinaria, teniendo un 50% de anticipo para dichas obras.
Construcción de muro de contención, en la localidad de Tzajalnam para la reducción de riesgos por deslizamiento de laderas	

Handwritten blue ink signatures and marks on the right side of the page, including a large 'D' shape, a scribble, and a long diagonal line.