



SECRETARÍA
DE PROTECCIÓN CIVIL
GOBIERNO DE CHIAPAS



OPERATIVO

GUADALUPE

REYES 2022-2023

COORDINACIÓN INTERINSTITUCIONAL



SEDENA

SECRETARÍA DE LA DEFENSA NACIONAL



SEMAR

SECRETARÍA DE MARINA



SCT

SECRETARÍA DE
COMUNICACIONES
Y TRANSPORTES



CONAGUA

COMISIÓN NACIONAL DEL AGUA



SECRETARÍA
DE PROTECCIÓN CIVIL

GOBIERNO DE CHIAPAS



SECRETARÍA
DE MOVILIDAD
Y TRANSPORTE

GOBIERNO DE CHIAPAS



SECRETARÍA
GENERAL
DE GOBIERNO

GOBIERNO DE CHIAPAS



FISCALÍA
GENERAL DEL ESTADO

GOBIERNO DE CHIAPAS



**H. Ayuntamientos
Municipales**

Objetivo

Salvaguardar la vida de los residentes y visitantes, a través de acciones preventivas de manera coordinada con los tres órdenes de gobierno y la sociedad (1 de Diciembre 2022 al 6 de Enero 2023).

SALDO BLANCO

Coordinación Interinstitucional



Mesa Estatal y Regionales de Seguridad

Consejo Estatal y Consejo Municipal de Protección Civil



FERIA **CHIAPAS** DE CORAZÓN 2022

DEL 8 AL 18 DE DICIEMBRE

Acciones prioritarias.

- Establecer Centros de asistencia y supervisión dentro y fuera de la Feria Chiapas para Brindar atención prehospitalaria.
- Difundir a la población continuar con el cuidado y auto protección ante el Covid – 19.
- Difundir a la población el consumo moderado y responsable de bebidas alcohólicas (si tomas no manejes).
- Verificación de puestos que utilicen Gas LP.
- Verificación de instalaciones eléctricas.
- Verificación y control de venta de productos pirotécnicos.
- Verificación y control de juegos mecánicos.

REUNIONES DE PREPARACIÓN

Docenario de la Virgen Guadalupe.

INICIA EL 01 DE DICIEMBRE AL 12 DE DICIEMBRE.

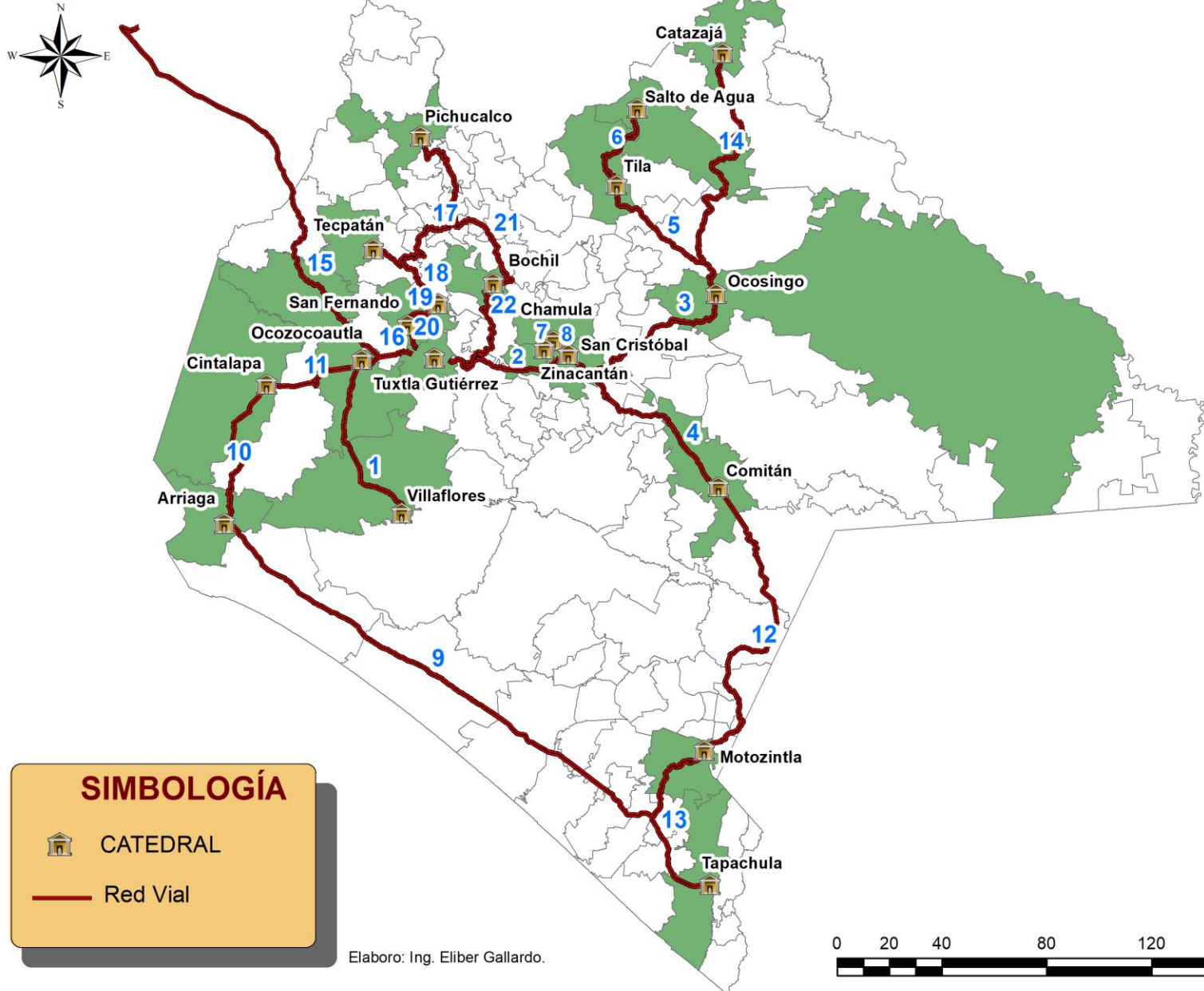


Esquema de logística: Cierre Vial



Calles cerradas: 7ª y 6ª Pte. Nte., hasta la 1ª Avenida Nte Pte. ; 7ª Y 6ª Pte. Sur., hasta la 1ª Avenida Sur Pte. ; Avenida Central desde la 8ª hasta la 5ª Pte.

Tramos Carreteros de Mayor Afluencia



- 1.- VILLAFLORES - TUXTLA GTZ.
- 2.- TUXTLA - SAN CRISTÓBAL.
- 3.- SAN CRISTÓBAL - OCOISINGO.
- 4.- SAN CRISTÓBAL - COMITÁN.
- 5.- TUXTLA - TILA.
- 6.- TILA – SALTO DE AGUA.
- 7.- SAN CRISTÓBAL - ZINACANTAN.
- 8.- SAN CRISTÓBAL - CHAMULA.
- 9.- ARRIAGA - TAPACHULA.
- 10.- ARRIAGA - CINTALAPA
- 11.- CINTALAPA - TUXTLA.
- 12.- MOTOZINTLA – COMITÁN.
- 13.- MOTOZINTLA – TAPACHULA.
- 14.- CATAZAJA – OCOISINGO.
- 15.- LAS CHOAPAS – OCOZOCOAUTLA
- 16.- OCOZOCOAUTLA - TUXTLA
- 17.- PICHUCALCO – TECPATAN
- 18.- TECPATAN – OSUMACINTA
- 19.- OSUMACINTA - SAN FERNANDO
- 20.- SAN FERNANDO – TUXTLA
- 21.- PICHUCALCO – BOCHIL.
- 22.-BOCHIL - TUXTLA.

Acciones Prioritarias

Establecer Centros de asistencia y supervisión

Monitoreo de tramos carreteros más concurridos con peregrinos y antorchistas.

Vigilancia e inspección para el uso y manejo de pólvora y pirotecnia.

Recomendación del uso de cobre bocas en espacios cerrados y sin la sana distancia

Establecer horarios y vigilancia en el consumo de bebidas alcohólicas.

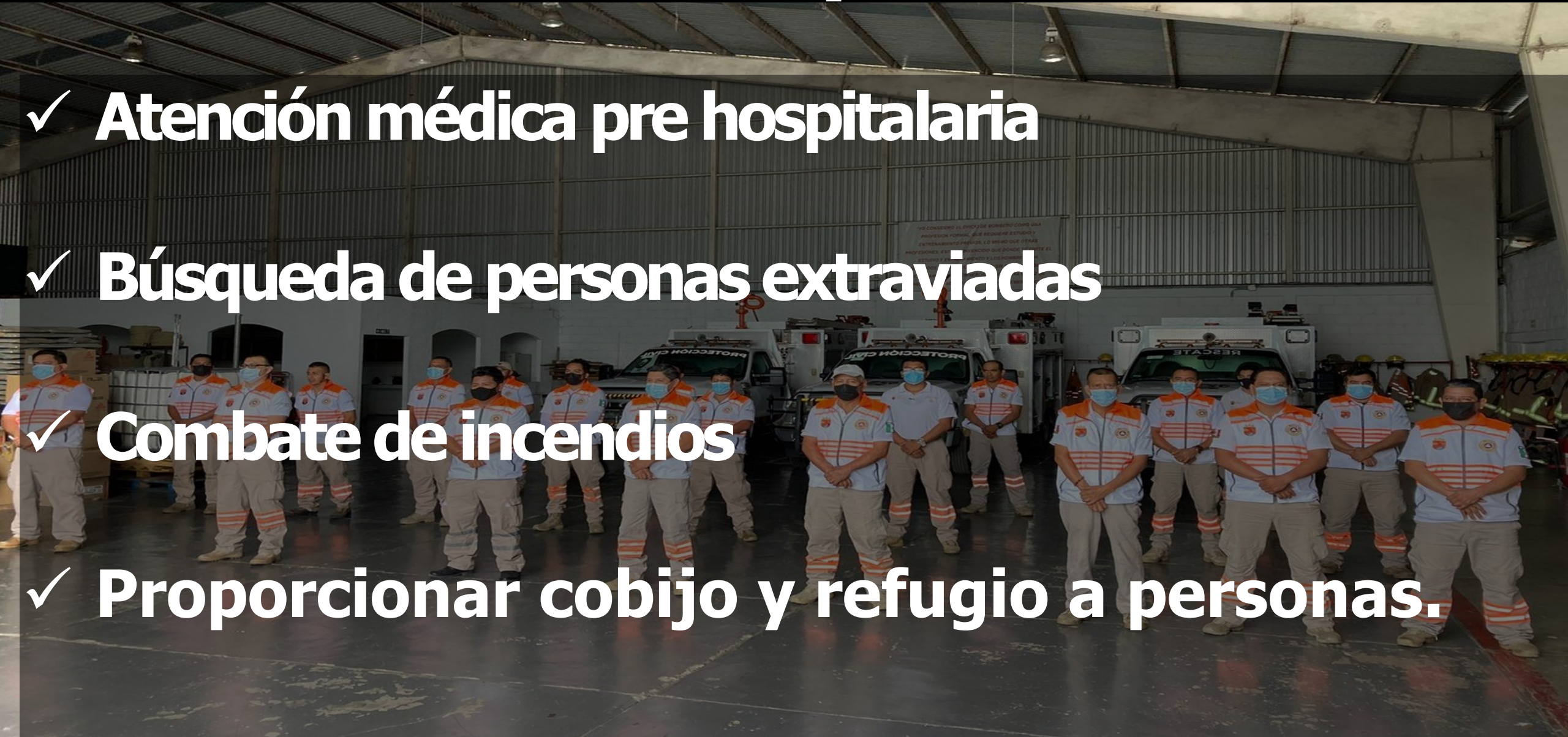
Acciones Operativas

✓ Atención médica pre hospitalaria

✓ Búsqueda de personas extraviadas

✓ Combate de incendios

✓ Proporcionar cobijo y refugio a personas.



Matriz de Responsabilidades Federal, Estatal y Municipal

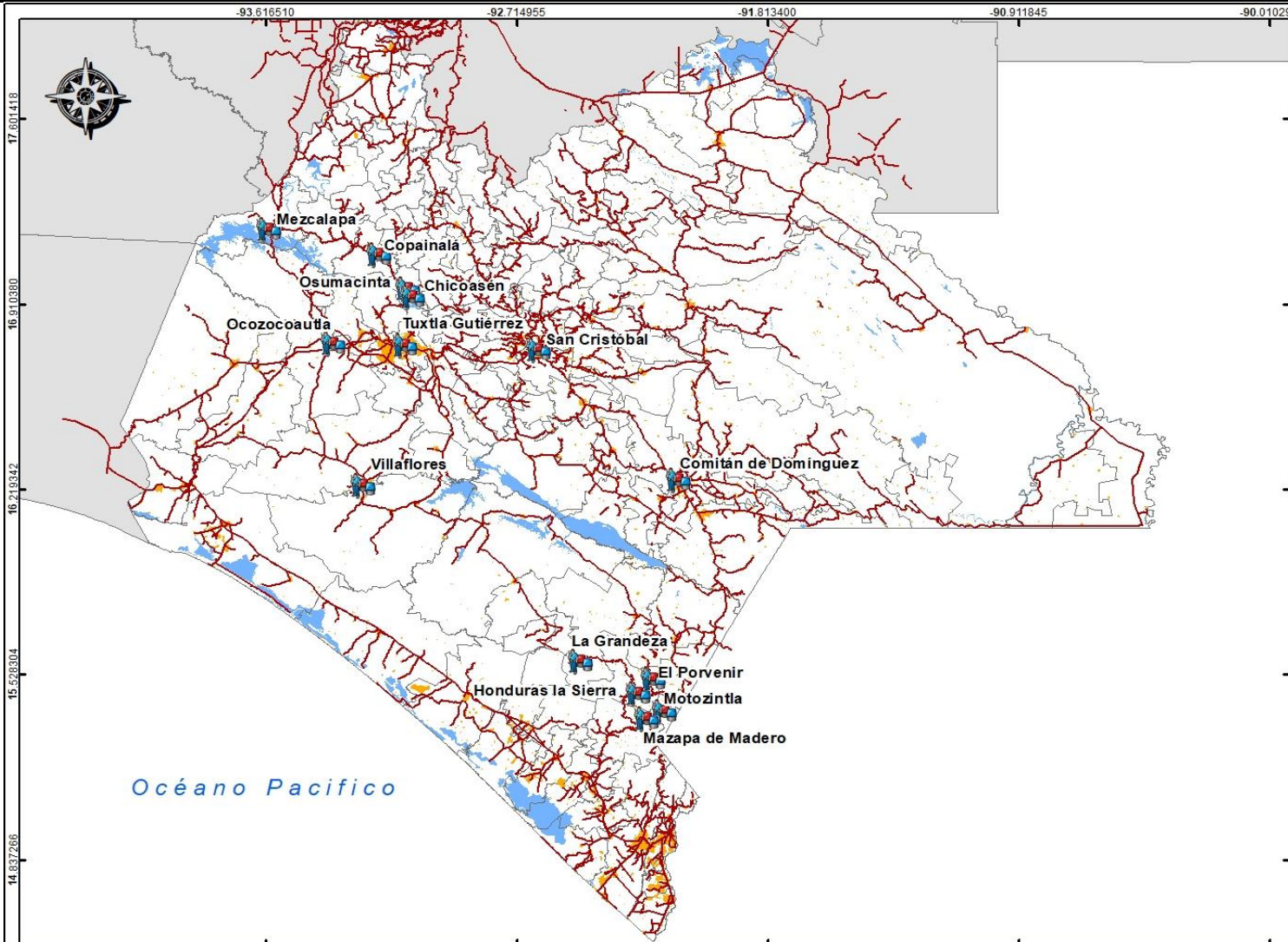


- ✓ Coordinación y supervisión las acciones operativas y protocolos para salvaguardar a la población y visitantes.
- ✓ Realizar recorridos preventivos de seguridad y vigilancia
- ✓ Garantizar la asistencia médica pre hospitalaria .



H. Ayuntamientos Municipales

Módulos de Atención y Auxilio



Simbología

- Módulos
- Carreteras
- Localidad
- Limite Municipal
- Cuerpo de Agua

No	MUNICIPIO
1	Comitán de Domínguez
2	Copainalá
3	Chicoasén
4	La Grandeza
5	Mazapa de Madero
6	Motozintla
7	Ocozocoautla de Espinosa
8	Osumacinta
9	El Porvenir
10	San Cristóbal de las Casas
11	Mezcalapa
12	Tuxtla Gutiérrez
13	Villaflores
14	Honduras la Sierra



SISTEMA ESTATAL DE PROTECCIÓN CIVIL
CHIAPAS

"Módulos de Asistencia Médica y Auxilio Turístico"

WGS84
Sistema Geodesico Mundial

Fecha: 05/12/2022
Elaboro: ING. Eliber Gallardo S.

Escala: 1:2,200,000
0 12.5 25 50 75 100 km

Topografía: conjunto de datos vectoriales. INEGI.
Carreteras: Marco Geoestadístico. INEGI.

Módulos de Atención y Auxilio

REGIÓN	MUNICIPIO	UBICACIÓN DEL PUESTO	COORDENADAS	RESPONSABLE DEL PUESTO	NÚMERO TELEFÓNICO
III MEZCALAPA	CHICOASEN	PARQUE CENTRAL	LATITUD: 16.9671071 LONGITUD: 93.1049291	JAVIER MOISES MORALES ESTRADA	9611145901
XV MESETA COMITECA	COMITAN	ENTRADA PRINCIPAL DE LA CIUDAD	LATITUD: 16.260952, LONGITUD:-92.149179	TENIENTE. DAVID JACOBO PÉREZ DOMÍNGUEZ	
III MEZCALAPA	COPAINALA	ENTRADA DEL MUNICIPIO(CARRETERA A TUXTLA)	LATITUD:17.094273 LONGITUD: -93.206461	DR. SERGIO VAZQUEZ CASTILLEJOS	9611246619
XI SIERRA MARISCAL	EL PORVENIR	PARQUE CENTRAL	LATITUD:15.426605 LONGITUD:-92,3026	CP.IMER ELISER MORALES DIAZ	9621357862
XI SIERRA MARISCAL	HONDURAS DE LA SIERRA	PARQUE CENTRAL	LATITUD:15.35120 LONGITUD:-92,141521	CP.JESUS DANIEL MALDONADO HERNÁNDEZ	9631655258
XI SIERRA MARISCAL	LA GRANDEZA	CARRETERA COMALAPA-LA GRANDEZA. LUGAR.- LA VIRGEN	LATITUD: 15°37'6"N LONGITUD:-92°13'37"W	MAURILIO MANUEL RAMIREZ GOMEZ	9621691685
XI SIERRA MARISCAL	MAZAPA DE MADERO	BALNEARIO CONCHITA	LATITUD: 15,38234275 LONGITUD:-92,21676451	C. OGLER AGUSTÍN LÓPEZ	9622589645

Módulos de Atención y Auxilio

REGIÓN	MUNICIPIO	UBICACIÓN	COORDENADAS	RESPONSABLE DEL PUESTO	TELEFONO
XI SIERRA MARISCAL	MAZAPA DE MADERO	CASETA DE MIGRACION	LATITUD: 15,39312193 LONGITUD:-92,17805036	C. BRAYAN ELISEO ROBLERO RAMÓN	9621242091
III MEZCALAPA	MEZCALAPA	ENTRADA DEL MUNICIPIO(CARRETERA A COPAINALA)	LATITUD:17°8'3"N LONGITUD:-93°18'15"W	CLAUDIA SANCHEZ GONZALEZ	9614487024
XI SIERRA MARISCAL	MOTOZINTLA	CARRETERA HUIXTLA - EL JOCOTE KM 55+700 BARRIO LAS FLORES	LATITUD:15,2124699 LONGITUD:-92,1446322	LIC. ALAN EDILZAR MEJIA VENTURA	9621074825
II CENTRO	OCOZOCOAUTLA	PARQUE CENTRAL	LATITUD: 16.761845, LONGITUD: -93.375484	T.A.M.P CLAIVER LEON GONZALEZ	
III MEZCALAPA	OSUMACINTA	ENTRADA PRINCIPAL DEL MPIO. (ARCO)	LATITUD: 16.940985692175072, LONGITUD: -93.09146850338652	ROGELIO MÉNDEZ ARCHILA	333 462 41 72
V ALTOS	SAN CRISTOBAL DE LAS CASAS	ENTRADA TUXTLA - SAN CRISTOBAL	LATITUD: 16.719818 LONGITUD: -92.654946		
V ALTOS	SAN CRISTOBAL DE LAS CASAS	PARQUE CENTRAL	LATITUD: 16.737140 LONGITUD:-92.638004		

Módulos de Atención y Auxilio

REGIÓN	MUNICIPIO	UBICACIÓN DEL PUESTO	COORDENADAS	RESPONSABLE DEL PUESTO	NÚMERO TELEFÓNICO
V ALTOS	SAN CRISTOBAL DE LAS CASAS	ENTRADA SAN CRISTOBAL - COMITAN	LATITUD:16.705436 LONGITUD: -92.614051		
I METROPOLITANA	TUXTLA GUTIERREZ	ENTRADA LA POCHOTA	LATITUD: 16.770208 LONGITUD: -93.196477		
I METROPOLITANA	TUXTLA GUTIERREZ	PARQUE BICENTENARIO	LATITUD: 16.754226 LONGITUD: -93.127775		
I METROPOLITANA	TUXTLA GUTIERREZ	PARQUE LA MARIMBA	LATITUD: 16.755069 LONGITUD: -93.123502		
VI FRAILESCA	VILLAFLORES	UBICADO EN 5ª TERESITA EN LAS AFUERAS DE VILLAFLORES	LATITUD: LONGITUD:	LIC. ABRAHAM AQUINO RUIZ	
VI FRAILESCA	VILLAFLORES	CASETA SALIDA A VILLA CORZO	LATITUD:16.214900 LONGITUD: -93.269907		
VI FRAILESCA	VILLAFLORES	ENTRONQUE CARRETERA DR. DOMINGO CHANONA	LATITUD:16.346125, LONGITUD:-93.405275		
VI FRAILESCA	VILLAFLORES	CASETA NUEVO MÉXICO	LATITUD: 16.474554 LONGITUD:-93.440568		

Fuerza de tarea



SEDENA

SECRETARÍA DE LA DEFENSA NACIONAL



SECRETARÍA
DE PROTECCIÓN CIVIL

GOBIERNO DE CHIAPAS



SECRETARÍA
DE SALUD

GOBIERNO DE CHIAPAS



SECRETARÍA
DE MOVILIDAD
Y TRANSPORTE

GOBIERNO DE CHIAPAS



**H. Ayuntamientos
Municipales**

- **1000 Elementos.**
- **22 Módulos de atención y auxilio.**
- **16 Ambulancias.**
- **69 Vehículos.**
- **4 Unidades de ataque rápido.**
- **16 Motocicletas.**
- **4 Grúas.**





RECOMENDACIONES A LA POBLACIÓN

- 1 SI PERTENECES A UN GRUPO RELIGIOSO, PEREGRINO O ANTORCHISTA, SIGUE LAS RECOMENDACIONES DE LAS AUTORIDADES MUNICIPALES.**
- 2 SE RECOMIENDA EL USO DE CUBREBOCAS Y GEL ANTIBACTERIAL.**
- 3 MANTENTE HIDRATADO Y PROTEGERSE DE LOS RAYOS SOLARES.**
- 4 NO EXPONER A PERSONAS VULNERABLES.**



CHIAPAS
GOBIERNO DEL ESTADO

iGRACIAS!