



SECRETARÍA
DE PROTECCIÓN CIVIL
GOBIERNO DE CHIAPAS



OPERATIVO

GUADALUPE

REYES 2023 - 2024




Coordinación Interinstitucional



124
H. Ayuntamientos
Municipales

Objetivo

A group of men in traditional white and green/red clothing are walking on a street. They are carrying religious icons and a large orange dome on a wooden stand. The background shows a street with buildings and trees.

Salvaguardar la vida de los residentes y visitantes, a través de acciones preventivas de manera coordinada con los tres órdenes de gobierno y la sociedad (1 de Diciembre 2023 al 6 de Enero 2024).

SALDO BLANCO

Mesa de Seguridad

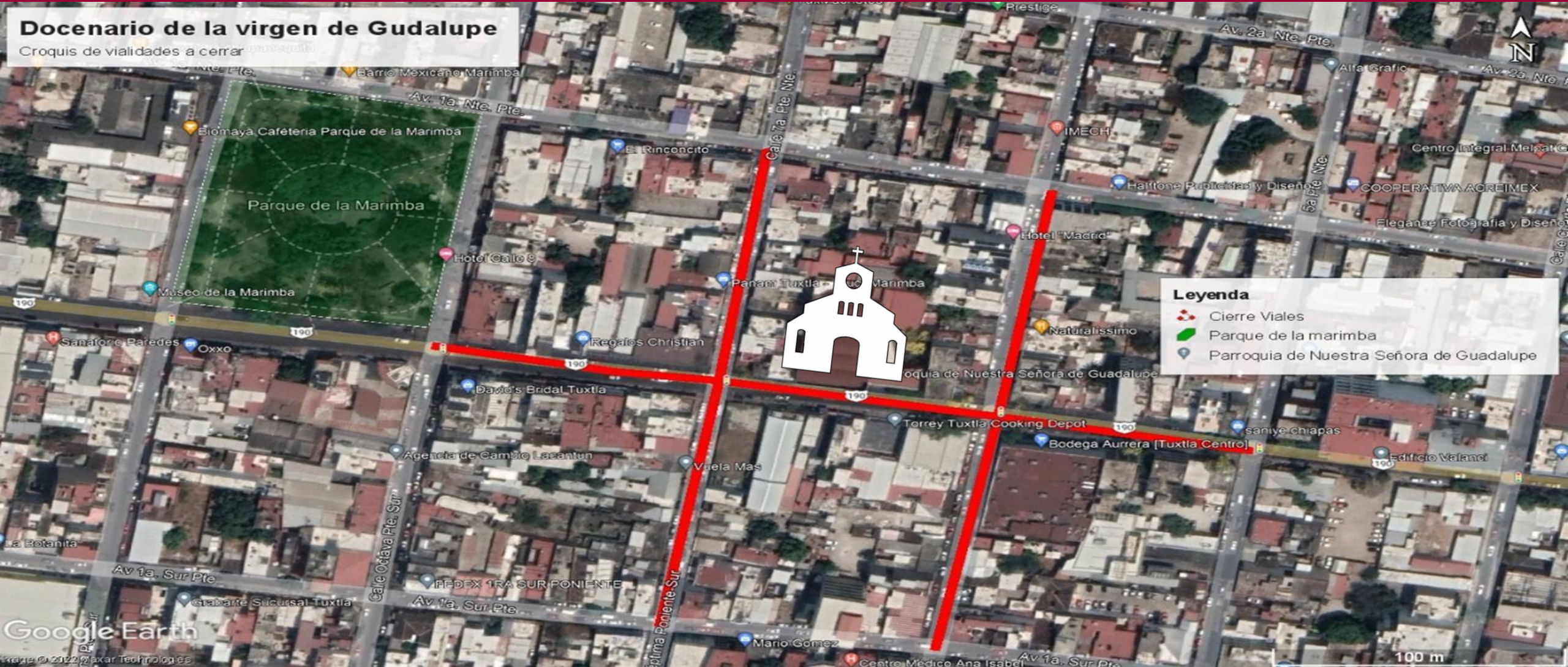


Reuniones de Preparación

Docenario de la Virgen Guadalupe Inicia el 01 de Diciembre al 12 de Diciembre

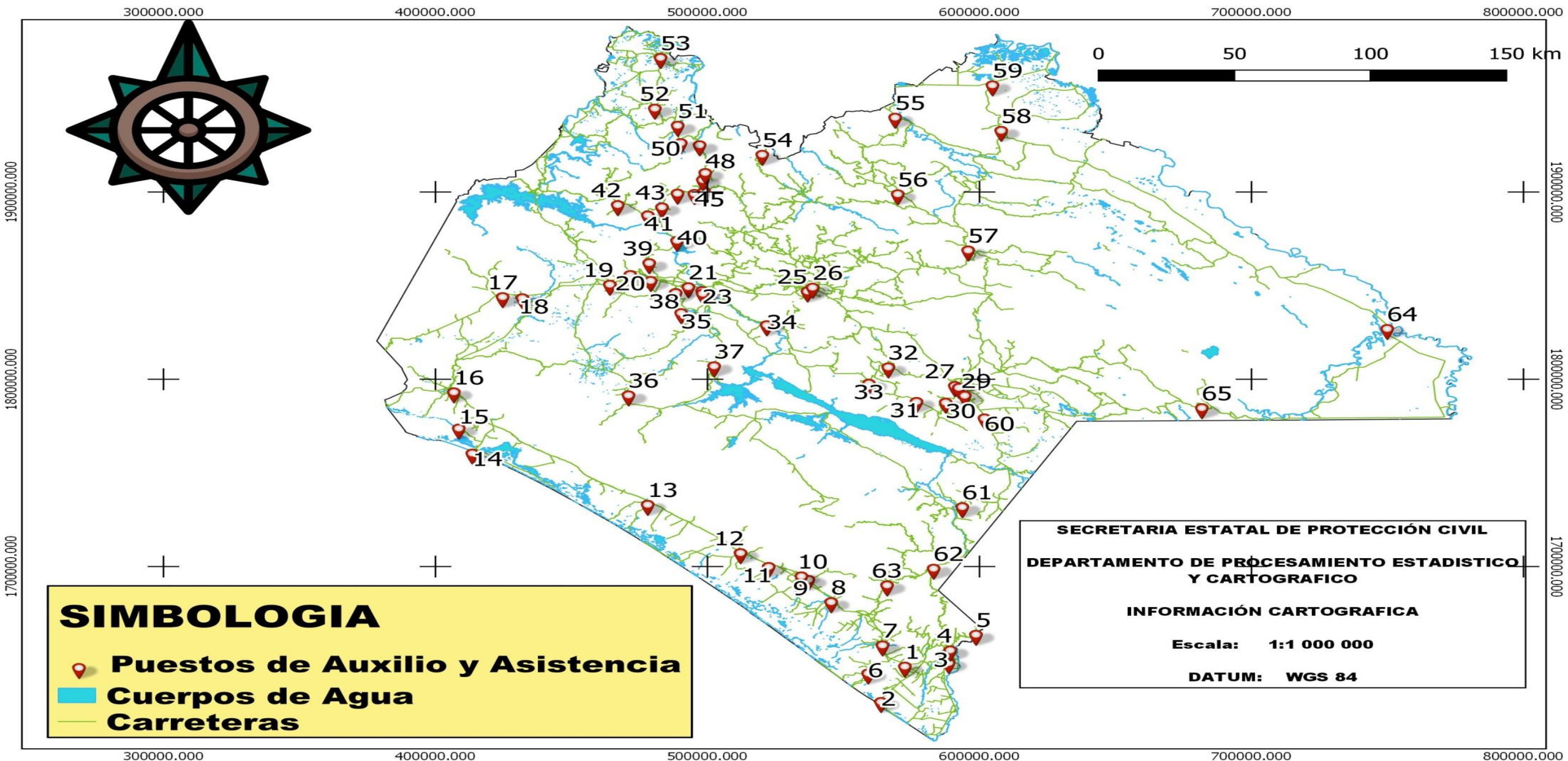


Cierre Vial



Calles cerradas: 7ª y 6ª Pte. Nte., hasta la 1ª avenida Nte Pte. ; 7ª Y 6ª Pte. Sur., hasta la 1ª avenida Sur Pte. ; Avenida Central desde la 8ª hasta la 5ª Pte.

65 Puestos de Auxilio y Asistencia



Puestos de Auxilio y Asistencia

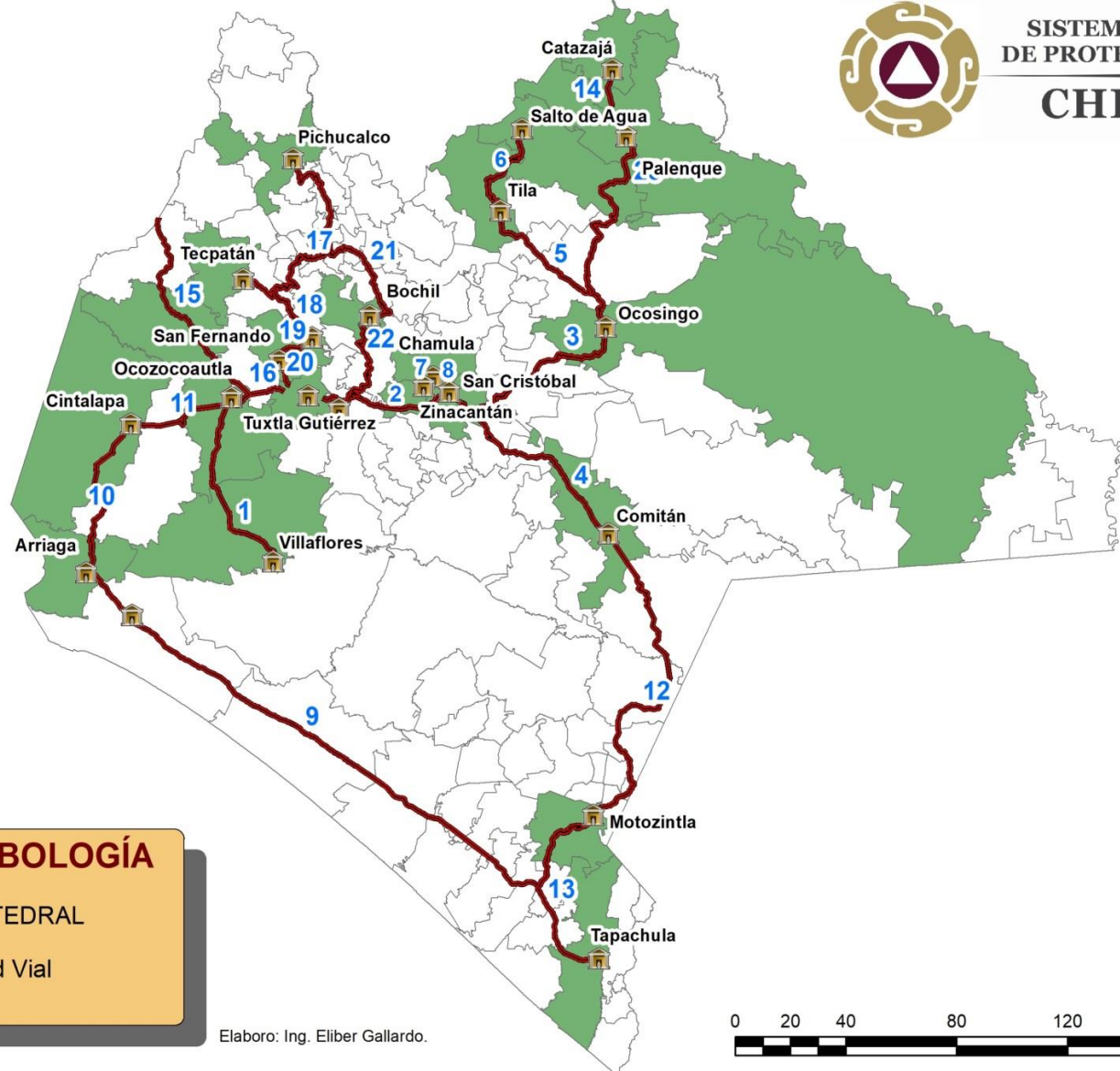
No.	Nombre	Latitud	Longitud	No.	Nombre	Latitud	Longitud
1	Tapachula	14.907347	-92.325626	34	Acala	16.556274	-92.796254
2	Tapachula - Puerto Madero	14.736827	-92.40772	35	Suchiapa	16.614678	-93.09101
3	Tuxtla Chico	14.924324	-92.175752	36	Villafloraes	16.217527	-93.272168
4	Cacahoatan	14.985092	-92.170223	37	El parral	16.358104	-92.977535
5	Union Juarez	15.06023	-92.082026	38	Copoya	16.711684	-93.110079
6	Mazatan	14.874609	-92.451254	39	San Fernando	16.855896	-93.201576
7	Huehuetan	15.009925	-92.401689	40	Chicoasén	16.963697	-93.105365
8	Villa comaltitlan	15.219029	-92.577005	41	Copainala	17.086194	-93.206431
9	Escuintla	15.326745	-92.654923	42	tecpatan	17.13613304	-93.3105693
10	Acacoyagua	15.343663	-92.678636	43	Coapilla	17.125116	-93.157587
11	Acapetahua	15.389479	-92.790703	44	Tapalapa	17.191534	-93.10405
12	Mapastepec	15.456153	-92.88712	45	Pantepec	17.189963	-93.045548
13	Pijijiapan	15.689382	-93.205639	46	Rayón	17.200275	-93.011269
14	Tonala - Puerto arista	15.935194	-93.808197	47	Tapilula	17.256704	-93.016383
15	Tonala - paredón	16.056021	-93.855241	48	Ixhuatán	17.291072	-93.00804
16	Arriaga	16.230686	-93.872797	49	Solosuchiapa	17.425023	-93.02772
17	Cintalapa	16.690832	-93.70672	50	Ixtacomitán	17.435325	-93.092995
18	Jiquipilas	16.685646	-93.638622	51	Pichucalco	17.519303	-93.103754
19	Ocozocoautla	16.751752	-93.337317	52	Juárez	17.601782	-93.182863
20	Berriozabal	16.798615	-93.266727	53	Reforma	17.846648	-93.163102
21	Tuxtla Gutiérrez - Chiapa de corzo	16.739897	-93.066342	54	Amatan	17.37901	-92.810739
22	Tuxtla Gutiérrez - Pochota	16.770117	-93.196371	55	Salto de Agua	17.557076	-92.35033
23	Chiapa de corzo	16.720941	-93.018625	56	Yajalon	17.187357	-92.342565
24	Chiapa de corzo - plaza central	16.708138	-93.016767	57	Ocosingo	16.915318	-92.100457
25	San cristobal de las casas	16.719003	-92.655515	58	Palenque	17.492119	-91.983215
26	San cristobal de las casas	16.737339	-92.637633	59	Playas de Catazajá	17.711797	-92.012164
27	Comitan	16.261125	-92.149381	60	La trinitaria	16.10437	-92.047971
28	Comitan Centro	16.252134	-92.135546	61	Frontera Comalapa	15.676343	-92.126116
29	Comitan	16.214003	-92.115299	62	Motozintla	15.379632	-92.225637
30	Tzimol	16.180896	-92.181162	63	Belisario Domínguez	15.299626	-92.385391
31	Tzimol	16.184891	-92.281356	64	Benemérito de las Américas	16.525204	-90.658872
32	Las rosas	16.351886	-92.378012	65	Maravilla Tenejapa	16.149324	-91.300466
33	Venustiano carranza, san francisco pujiltic	16.273595	-92.444928				

23 Tramos Carreteros más Transitados




SISTEMA ESTATAL
DE PROTECCIÓN CIVIL

CHIAPAS



Elaboro: Ing. Eliber Gallardo.



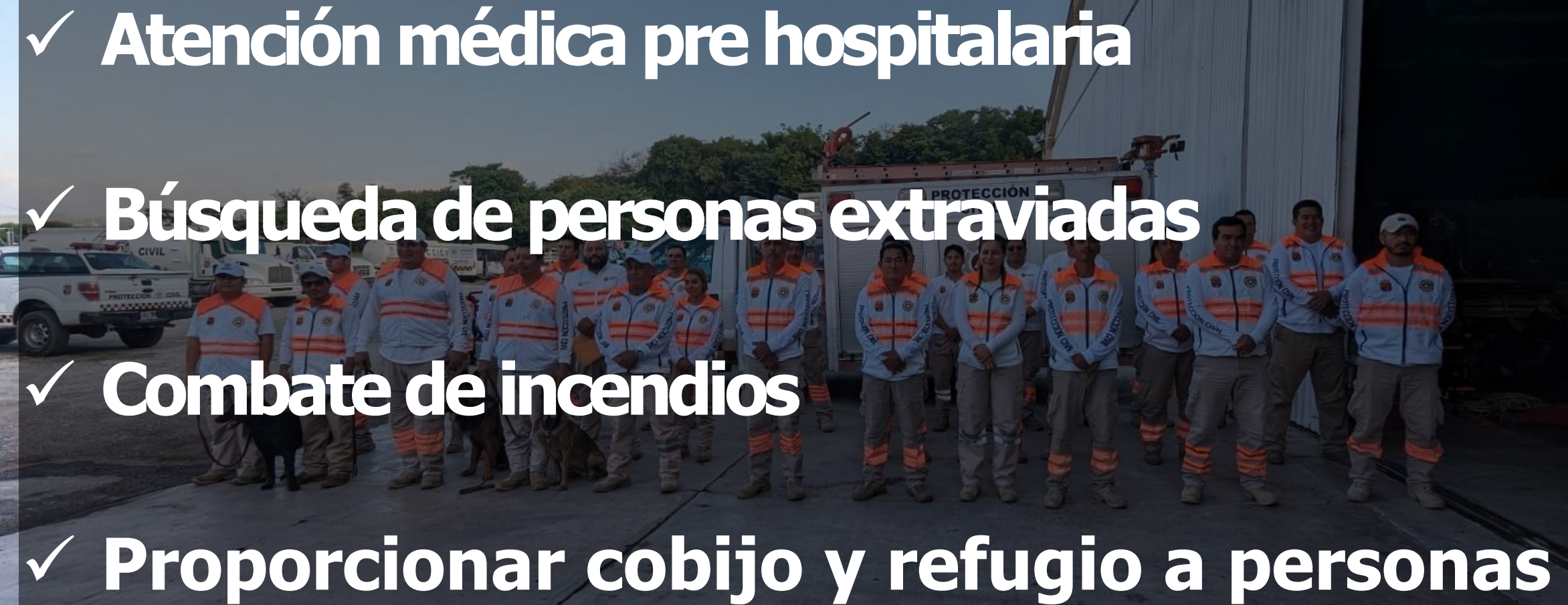
1. Tuxtla Gutiérrez - Villaflores.	13. Motozintla -Tapachula.
2. Tuxtla Gutiérrez - San Cristóbal.	14. Salto de agua – Catazajá.
3. San Cristóbal – Ocosingo.	15. Tuxtla Gutiérrez – Huimanguillo.
4. San Cristóbal – Comitán.	16. Ocozocoautla – Tuxtla Gutiérrez .
5. Ocosingo – Tila.	17. Pichucalco – Copainalá.
6. Tila – Salto de Agua.	18. Copainalá – osumacinta.
7. San Cristóbal – Zinacantan.	19. Osumacinta – San Fernando.
8. San Cristóbal – Chamula.	20. San Fernando – Tuxtla Gutiérrez.
9. Tapachula – Arriaga.	21. Pichucalco – Bochil.
10. Arriaga – Cintalapa.	22. Bochil – Chamula.
11. Cintalapa– Ocozocoautla.	23. Palenque – Catazajá.
12. Comitán – Motozintla.	

Acciones Prioritarias

- Establecer Centros de asistencia y supervisión.
- Monitoreo de tramos carreteros más concurridos con peregrinos y Antorchistas.
- Vigilancia e inspección para el uso y manejo de pólvora y pirotecnia.
- Establecer horarios y vigilancia en el consumo de bebidas alcohólicas.



Acciones Operativas

- ✓ **Atención médica pre hospitalaria**
 - ✓ **Búsqueda de personas extraviadas**
 - ✓ **Combate de incendios**
 - ✓ **Proporcionar cobijo y refugio a personas**
- 
- A group of approximately 15 emergency responders, including men and women, are standing in a line on a paved surface. They are wearing white long-sleeved shirts with orange reflective stripes and orange accents on the sleeves, and grey trousers with orange reflective stripes. Some are wearing white caps. In the background, a white van with 'PROTECCIÓN CIVIL' written on its side is visible. The scene is outdoors under a clear blue sky.

Matriz de Responsabilidades Federal, Estatal y Municipal



- ✓ Coordinación y supervisión las acciones operativas y protocolos para salvaguardar a la población y visitantes.
- ✓ Realizar recorridos preventivos de seguridad y vigilancia
- ✓ Garantizar la asistencia médica pre hospitalaria .



H. Ayuntamientos Municipales



Fuerza de Tarea

ELEMENTOS DE PROTECCION CIVIL ESTATAL Y MUNICIPIOS	INTEGRANTES DE COMITES COMUNITARIOS	BRIGADISTAS DE LAS UNIDADES INTERNAS DE PROTECCION CIVIL	TOTAL DE PERSONAL	UNIDADES INTERNAS DE PROTECCION CIVIL				
				No. DE UNIDADES INTERNAS DE PROTECCION CIVIL	No. DE BRIGADISTAS			
2,600	178,865	10,800	189,265	1,130	10,800			
COMITES COMUNITARIOS DE PROTECCIÓN CIVIL				REFUGIOS TEMPORALES				
No. DE COMITES A NIVEL ESTADO	INTEGRANTES POR COMITES	No. TOTAL DE INTEGRANTES DE COMITES COMUNITARIOS A NIVEL ESTADO		No. DE REFUGIOS TEMPORALES A NIVEL ESTADO	CAPACIDAD DE FAMILIAS	CAPACIDAD DE PERSONAS		
10,345	17	178,865		480	32,208	165,115		
VEHICULOS DE PROTECCIÓN CIVIL A NIVEL ESTADO				AERONAVES DE LA DIRECCION DE RESCATE AEREO DE PROTECCIÓN CIVIL DEL ESTADO				
AMBULANCIAS	111	CUATRI MOTO	14	TOTAL DE VEHICULOS	XB-LPA 01	XB-RVQ 01	XB-RHG 01	XC-LLO 01
ESTAQUITA	49	3 TON	23					
ATAQUE RAPIDO	8	10 TON	1					
PIPA	52	VOLTEO	7					
PICK UP	137	MOTOCICLETAS	66					
LANCHA	14							
			482					
					XC-AAL 01	XC-CTA 01	XB-RPH 01	XC-GTZ 01
					XC-TUX 01	XC-JEE 01	TOTAL	10



SECRETARÍA
DE PROTECCIÓN CIVIL

GOBIERNO DE CHIAPAS

OPERATIVO
GUADALUPE
REYES 2023 - 2024



Si asistes a eventos masivos con tu familia:



Acuerden un punto de reunión en caso de que alguien se pierda.



Eviten el uso de pirotecnia.



No dejen veladoras ni juegos de luces encendidas al salir de casa o antes de dormir.



No sobrecarguen los contactos eléctricos.



Manténganse hidratados y protéjase de los rayos solares.



Si encuentras una **peregrinación** en el camino, disminuye la velocidad de tu vehículo y enciende las luces intermitentes para alertar a los demás.



SECRETARÍA
DE PROTECCIÓN CIVIL
GOBIERNO DE CHIAPAS



**No utilices
el celular
al manejar**



- Mantén siempre una distancia adecuada con el grupo de peregrinos.



- Respeta las unidades que abanderan la peregrinación.



- Sal con tiempo hacia tu destino para no tener inconvenientes.



911 EMERGENCIAS

**OPERATIVO
GUADALUPE
REYES 2023 - 2024**



SECRETARÍA
DE PROTECCIÓN CIVIL
GOBIERNO DE CHIAPAS

OPERATIVO
GUADALUPE
REYES 2023 - 2024



RECOMENDACIONES A LOS PEREGRINOS:



Antes de salir, revisa que tu vehículo se encuentre en buenas condiciones y checa el buen funcionamiento de las luces e intermitentes.



Utilicen chalecos de seguridad con cintas reflejantes.



Manténganse hidratados y protegidos de los rayos solares, usa bloqueador, gorra y lentes oscuros.



Eviten salirse de la caravana.



No tiren al suelo los residuos de estopa de las antorchas, podrían provocar un incendio.



Lleven a la mano un botiquín de primeros auxilios.



Usen lámparas o linternas para tener mejor visibilidad en la carretera.



Lleven consigo documentación personal (INE, directorio con números de teléfono, etcétera).

911 EMERGENCIAS

 @pcivilchiapas  pcivilchiapas  Protección Civil Chiapas  Pcivilchiapas



FERIA **CHIAPAS** DE CORAZÓN **2023**

DEL 8 AL 17 DE DICIEMBRE

Acciones prioritarias.

- Establecer Centros de asistencia y supervisión dentro y fuera de la Feria Chiapas para Brindar atención prehospitalaria.
- Difundir a la población recomendaciones ante bajas de temperaturas.
- Difundir a la población el consumo moderado y responsable de bebidas alcohólicas (si tomas no manejes).
- Verificación de puestos que utilicen Gas LP.
- Verificación de instalaciones eléctricas.
- Verificación y control de venta de productos pirotécnicos.
- Verificación y suspensión de juegos mecánicos.



CHIAPAS
GOBIERNO DEL ESTADO

iGRACIAS!